

# Strategický plán rozvoje obce Vintířov

---

**2021 – 2030**



Evropská unie  
Evropský sociální fond  
Operační program Zaměstnanost



# Strategický plán rozvoje obce Vintířov na období 2021 – 2030

Zpracováno v rámci projektu  
Efektivní veřejná správa  
v Mikroregionu Sokolov - východ II.  
reg. č.: CZ.03.4.74/0.0/0.0/17\_080/0009899

XX.XX.2021



Zadavatel: Mikroregion Sokolov-východ

Zpracovatel: ABRI, s.r.o.





## Obsah

Úvod.....	7
A. Analytická část .....	8
A.1 Charakteristika obce .....	8
1. Území.....	8
2. Obyvatelstvo .....	10
3. Hospodářství .....	18
4. Infrastruktura.....	23
5. Vybavenost .....	27
6. Životní prostředí.....	33
7. Správa obce .....	34
8. Souhrnné výsledky ankety .....	39
A.2 Východiska pro návrhovou část .....	48
B. Návrhová část.....	50
C. Soulad a provázanost s místními strategiemi .....	55
D. Seznam použitých zdrojů .....	56

## Seznam obrázků

Obr. č. 1.: Umístění Vintířova na mapě .....	8
Obr. č. 2.: Sokolovská uhelná, právní nástupce, a.s. ....	18
Obr. č. 3.: Lias Vintířov, lehký stavební materiál, k.s. ....	19
Obr. č. 4.: Kaple sv. Anny .....	20
Obr. č. 5.: Památný dub .....	20
Obr. č. 6.: Technické služby .....	25
Obr. č. 7.: Místní cyklotrasa č. 2012 úsek Vintířov – Chodov – Nová Role.....	26
Obr. č. 8.: Mateřská škola .....	28
Obr. č. 9.: Základní škola.....	29
Obr. č. 10.: Restaurace U Kahanu se společenským sálem.....	30
Obr. č. 11.: Lesopark Jiřího Ošeckého.....	31



Obr. č. 12.:	Sportcentrum.....	32
Obr. č. 13.:	Fotbalové hřiště.....	32
Obr. č. 14.:	Členství v MAS Sokolovsko o.p.s. a Mikroregionu Sokolov – východ.....	36

## Seznam tabulek

Tab. č. 1:	Územní členění .....	8
Tab. č. 2:	Vzdálenosti do spádových sídel.....	9
Tab. č. 3:	Vývoj počtu obyvatel.....	11
Tab. č. 4:	Věkové složení obyvatelstva – podíly seniorů a dětí .....	11
Tab. č. 5:	Vzdělanostní struktura obyvatelstva k roku 2011 .....	12
Tab. č. 6:	Vzdělanostní struktura obyvatelstva k roku 2011 v %.....	13
Tab. č. 7:	Národnostní složení obyvatelstva k roku 2011 .....	14
Tab. č. 8:	Národnostní složení obyvatelstva k roku 2011 v %.....	14
Tab. č. 9:	Přehled exekucí r. 2019.....	15
Tab. č. 10:	Přehled bankrotů (k 31. 12. 2018).....	15
Tab. č. 11:	Sociálně vyloučené lokality/obyvatelé (2015).....	16
Tab. č. 12:	Spolky v obci a profil jejich činnosti .....	17
Tab. č. 13:	Podnikatelské subjekty podle převažující činnosti pro rok 2019 .....	19
Tab. č. 14:	Obyvatelé v aktivním věku .....	21
Tab. č. 15:	Struktura ekonomicky aktivních obyvatel (31. 12. 2011).....	21
Tab. č. 16:	Odvětví ekonomické činnosti obyvatelstva (26. 3. 2011).....	22
Tab. č. 17:	Vývoj počtu nezaměstnaných .....	23
Tab. č. 18:	Vyjíždka za prací k roku 2011 .....	23
Tab. č. 19:	Technická infrastruktura obce.....	24
Tab. č. 20:	Technické vybavení domů k roku 2011 .....	24
Tab. č. 21:	Silnice .....	25
Tab. č. 22:	Počet spojů veřejné dopravy .....	26
Tab. č. 23:	Počty domů a bytů k roku 2011 .....	27
Tab. č. 24:	Počty a podíly bytů k roku 2011 .....	27
Tab. č. 25:	Počty dokončených bytů za posledních 10 let .....	27
Tab. č. 26:	Přehled školských zařízení v obci pro školní rok 2018/2019.....	28
Tab. č. 27:	Vyjíždka žáků do škol k roku 2011 .....	29
Tab. č. 28:	Zdravotnictví v obci.....	29
Tab. č. 29:	Sportovní vybavení obce.....	31
Tab. č. 30:	Půdní fond obce (ha).....	33
Tab. č. 31:	Bilance rozpočtového hospodaření (v tis. Kč) .....	34
Tab. č. 32:	Získané nenárokové dotace.....	35
Tab. č. 33:	Bezpečnost.....	35



Tab. č. 34:	Další zhodnocení stavu obce.....	46
Tab. č. 35:	Jakou obcí by se Vintířov měl stát v budoucnu?.....	47
Tab. č. 36:	Na co by obyvatelé využili finanční prostředky obce.....	47
Tab. č. 37:	Analýza – Potřeba – Příčina – Řešení.....	48
Tab. č. 38:	SWOT-Analýza .....	49
Tab. č. 39:	Opatření A.1 Zkvalitnění dopravní a technické infrastruktury v obci.....	51
Tab. č. 40:	Opatření A.2 Podpora bydlení .....	52
Tab. č. 41:	Opatření A.3 Podpora občanské vybavenosti a služeb .....	52
Tab. č. 42:	Opatření B.1 Podpora rozvoje kulturních, sportovních a volnočasových aktivit.....	52
Tab. č. 43:	Opatření C.1 Ochrana a zkvalitnění životního prostředí a celková péče o vzhled obce .....	53
Tab. č. 44:	Opatření D.1 Kvalitní a dostupná infrastruktura pro vzdělávání dětí a žáků .....	53

## Seznam grafů

Graf č. 1.	Věková struktura.....	40
Graf č. 2.	Struktura přistěhovalých a narozených v obci .....	40
Graf č. 3.	Místo bydliště .....	40
Graf č. 4.	Spokojenost s životem v obci.....	41
Graf č. 5.	Spojenost s mezilidskými vztahy.....	41
Graf č. 6.	Spokojenost s nabídkou pracovních příležitostí v obci.....	41
Graf č. 7.	Spokojenost s životním prostředím v obci .....	42
Graf č. 8.	Spokojenost s celkovým vzhledem obce, úpravou zeleně, čistotou apod. ....	42
Graf č. 9.	Spokojenost s parkovacími místy v obci.....	42
Graf č. 10.	Spokojenost s bezpečnostní situací v obci .....	43
Graf č. 11.	Spokojenost s informovaností o dění v obci .....	43
Graf č. 12.	Upřednostňovaný způsob informování o dění v obci.....	44
Graf č. 13.	Ochota obyvatel udělat něco pro rozvoj obce .....	44
Graf č. 14.	Spokojenost s odvozem odpadu.....	44
Graf č. 15.	Třídíte odpad?.....	45
Graf č. 16.	Jak se díváte na třídění v obci? .....	45
Graf č. 17.	Využívání volnočasových aktivit v obci.....	45



## Seznam použitých zkratk

- ČSÚ – Český statistický úřad  
MAS – Místní akční skupina  
MSV – Mikroregion Sokolov - východ  
MÚ, MěÚ – Městský úřad  
SLDB – Sčítání lidu, domů a bytů  
SVL – Sociálně vyloučená lokalita  
EU – Evropská unie  
ITI – Integrované územní investice  
IROP – Integrovaný regionální operační program  
OPŽP – Operační program Životní prostředí  
PRV – Program rozvoje venkova  
OPZ – Operační program zaměstnanost  
PD – projektová dokumentace  
ÚPD – územně plánovací dokumentace



## Úvod

Strategický plán rozvoje obce je dokumentem, v němž jsou zakotveny rozvojové cíle dané obce. Strategický plán je zpracován v souladu s metodikou Ministerstva pro místní rozvoj pro zpracování programu rozvoje obce.

Strategický plán rozvoje obce slouží jako nástroj pro řízení rozvoje v obci. Na základě charakteristik obce, analýzy situace a potřeb občanů jsou formulovány představy o budoucnosti obce. Pomocí výsledků analýzy, výsledků dotazníkového šetření a informací z projednání s obyvateli vznikají také návrhy činností, které povedou k naplnění dohodnutých představ. Cílem strategického plánu rozvoje je také zvýšit připravenost obce k podání žádostí o dotační podporu, ale i jiné vnější finanční prostředky.

### Část A – Analytická část

Analytická část byla zpracovatelem sestavena na základě dat Českého statistického úřadu, databází dalších orgánů státní správy, místních šetření a jiných strategických dokumentů a studií zabývajících se zájmovým územím, to vše v součinnosti s Obecním úřadem ve Vintířově. Při tvorbě se postupovalo jak expertně (analytickou část zpracoval externí odborný subjekt), tak komunitně, tzn. se zapojením veřejnosti. Zejména bylo provedeno dotazníkové šetření mezi občany, které bylo zaměřeno na spokojenost obyvatel se základními aspekty života v obci a dále zachycení názorů týkajících se směřování dalšího rozvoje obce.

Na závěr zpracování analytické části bylo uskutečněno veřejné projednání, kde byly prezentovány především výsledky ankety a dále zpracovaná SWOT analýza. Na setkání k projednání strategického dokumentu také proběhla řízená diskuze na téma „rozvojová vize obce“ a přítomní se mohli vyjádřit k obsahu zpracované SWOT analýzy.

### Část B – Návrhová část

V návrhové části dokumentu je uvedena strategická vize rozvoje obce, strategické cíle rozvoje a v rámci nich opatření a aktivity. V této fázi zpracování dokumentu proběhlo veřejné projednání, kde byla formulována vize pro další období a byly prodiskutovány opatření a aktivity vedoucí k naplnění strategických cílů.

Doporučuje se každoroční aktualizace strategického plánu rozvoje zejména v části opatření a konkrétních aktivit.



## A. Analytická část

### A.1 Charakteristika obce

Obec Vintířov (německy Wintersgrün)

Adresa: Obecní úřad Vintířov, Vintířov 62, 357 44 Vintířov

Webové stránky: <https://www.vintirov.cz/>

IČO: 00259641

#### 1. Území

##### Poloha

Obec Vintířov se nachází v Karlovarském kraji, v okrese Sokolov. Sokolov je zároveň obcí s rozšířenou působností, pod jejíž správní obvod Vintířov spadá. Vzdálenost do Sokolova je necelých 11 km. Nejbližším větším sídlem, kam mohou obyvatelé za službami, obchody a zdravotnictvím jet, je město Chodov (13.089 obyvatel k 1. 1. 2021 dle ČSÚ) vzdálené celé 3 km.

Obr. č. 1.: Umístění Vintířova na mapě



Zdroj: mapy.cz

Tab. č. 1: Územní členění

správní obvod obce s rozšířenou působností	typ obce	počet částí obce	počet katastrů	katastrální výměra v ha
Sokolov	obec	1	1	1 436

Zdroj: ČSÚ<sup>1</sup>

<sup>1</sup> Veřejná databáze – Malý lexikon obcí ČR 2019 ([https://vdb.czso.cz/vdbvo2/faces/cs/index.jspx?\\_af=vystup-objekt&pvo=MLO201905&z=T&f=TABULKA&skupId=2767&katalog=32753&pvo=MLO201905&pvoKc=101&pvoch=40444](https://vdb.czso.cz/vdbvo2/faces/cs/index.jspx?_af=vystup-objekt&pvo=MLO201905&z=T&f=TABULKA&skupId=2767&katalog=32753&pvo=MLO201905&pvoKc=101&pvoch=40444)).





Tab. č. 2: Vzdálenosti do spádových sídel

	Vzdálenost
Sokolov	10,9 km
Karlovy Vary	13,6 km
Chodov	2,9 km

Zdroj: mapy.cz

### Ráz krajiny v okolí obce

Vintířov leží v nadmořské výšce 456 m.n.m., je mírně mimo střed Chodovské pánve, 2 km jihozápadně od města Chodova, severovýchodně od Sokolova a západně od lázeňského města Karlovy Vary. Obcí protéká Vintířovský potok. Na jednom okraji obce je průmyslový areál na výrobu Liaporu a na druhém okraji obce průmyslový areál Sokolovské uhelné, právní nástupce a.s., s těžbou hnědého uhlí, dále je pak výsypka.

### Historické souvislosti

Historicky je Vintířov doložen poměrně pozdě, a to až v loketském urbáři hrabat Šliků z let 1523 až 1525. Tento mimořádně bohatý dokument k dějinám celého Loketska zachycuje Vintířov nejdříve k datu 1. listopadu 1523 již jako rozvinutou poddanskou ves v držení Sebastiána Thüssela z Daltitz, příslušníka rodu nižší šlechty sídlícího v Novém Sedle.

První písemná zmínka o vsi se vyskytuje v inventáři archivu města Lokte z roku 1488. Zanedlouho přešli zdejší poddaní do přímé správy loketského panství, které získalo zprvu v roce 1562 do zástavy a posléze roku 1598 do neomezeného vlastnictví město Loket. Loketským měšťanům zkonfiskoval císař Ferdinand II. za jejich podíl na českém stavovském povstání roku 1621 rozsáhlý pozemkový majetek. Ten byl pak od roku 1623 z větší části rozprodán královskou komorou různým zájemcům.

Ves Vintířov koupila jako součást lipnického statku hned na počátku rozprodeje v roce 1623 Marie Magdaléna Hertelová z Leuttersdorfu. Na samém konci třicetileté války se kraj v okolí Lokte stal dějištěm přímých vojenských akcí, do nichž se rozhořelo obléhání hradu a města trvající od roku 1646 do roku 1648. Mezi nejtíže postižené v těchto válečných útrapách patřili i vintířovští poddaní.

Průlom do zemědělského charakteru obce způsobilo až intenzivní využívání bohatých ložisek nerostných surovin, kterými byly na území jejího okolí keramické hlíny a hnědé uhlí. Na základě patentu ze 7. září 1848 se i vintířovští poddaní zbavili za jisté vyrovnání všech feudálních břemen a stali se svobodnými občany, jejichž nemovitě vlastnictví bylo uznáno za plnoprávné a neomezené. Ves Vintířov byla uvolněna z dosavadního správního svazku



loketského městského panství. Podle zásad nové státní politické a soudní správy byla obec rovněž od tohoto roku začleněna do soudního okresu Loket, jenž se stal zprvu součástí politického okresu Karlovy Vary.

V rámci dalších reorganizací politické správy byl Vintřov v období 1855 až 1868 v samostatném politickém okrese Loket, 1868 až 1913 patřil k politickému okrese Sokolov a od roku 1913 byl opět částí politického okresu Loket. Stálý trend růstu obce se soustředil zvláště do dvou období, a sice dvacetiletí před první světovou válkou a pak první Československé republiky. Změnila se zcela sociální skladba obyvatel, v níž převládlo dělnictvo zaměstnané v dolech, porcelánkách a ještě dalších průmyslových provozech v obci a okolí a rozšířila se i skupina řemeslných a obchodních živnostníků.

Ekonomický rozmach vytvořil v celé oblasti velké pracovní příležitosti, které sem přivedly nové obyvatelstvo. Zejména v době mezi dvěma světovými válkami byli to také první Češi, kteří se usídlili ve Vintřově. Do rozvíjejícího se života obce zasáhly těžce obě světové války, které doprovázely zásadní politické změny, hluboce se dotýkající jejích obyvatel. Po druhé světové válce zůstal na území obce v provozu ze staršího období pouze jediný výrobní podnik, a to těžba a plavení kaolínu v závodě Markéta. Od 26. listopadu 1971 byly sice k obci Vintřov připojeny lokality Lipnice a Dolní Rozmysl, ale nedošlo tím k výraznějšímu a trvalejšímu zvýšení počtu obyvatel obce.

Revoluční změny, k nimž došlo na konci roku 1989, zahájily nové období společenského vývoje směřujícího k demokratickým a občanským hodnotám a principům. Podstatně se změnilo proti předchozímu období postavení obcí jako zdůrazňovanému základu uspořádání státu a jejich samosprávných orgánů.<sup>2</sup>

## 2. Obyvatelstvo

V současnosti je ve Vintřově 1.196 obyvatel (k 1. 1. 2021 dle ČSÚ). Počet obyvatel za posledních 30 let mírně roste. Vývoj počtu obyvatel v obci a věkové složení založené na dostupných statistikách můžete vidět v následujících tabulkách. Průměrný věk je ve Vintřově 36,7 (k 1. 1. 2021 dle ČSÚ), tj. druhý nejnižší v okrese Sokolov. Pro posílení vyššího zastoupení mladých lidí v populaci je nutné vytvářet v obci dostatečně atraktivní podmínky pro život, mimo jiné základní občanská vybavenost a zázemí pro sport a rekreaci.

---

<sup>2</sup> Vintřov – Historie obce (<https://www.vintirov.cz/cs/historie-obce/>).





Statistiky i zde ve Vintířově potvrzují skutečnost, že procentní zastoupení vysokoškoláků na západě Čech je na velmi nízké úrovni (celorepublikový průměr je 12,5%, Karlovarský kraj 7%, Vintířov 1,48%).

V dnešní době se není nutné odkazovat pouze na nedostatek pracovních míst pro danou kvalifikaci a vzdělání v obci. Lidé si již postupně zvykají na dojíždění do většího města, kde najdou uplatnění. V letech 2020-2021 v důsledku epidemických opatření došlo k nebývalému využívání home-office, tzn. práce z domova. Využívání home-office bude zajisté pokračovat i v dalších letech a tak mohou lidé bydlet v menší obci (např. ve Vintířově) a pracovat na dálku pro zaměstnavatele ve větším městě a i ve vzdáleném městě. Může se tak zlepšit i podíl vysokoškolsky vzdělaných lidí žijících v regionu.

**Tab. č. 5: Vzdělanostní struktura obyvatelstva k roku 2011**

obyvatelstvo ve věku 15 a více let		Vintířov			Karlovarský kraj			okres Sokolov		
		celkem	muži	ženy	celkem	muži	ženy	celkem	muži	ženy
		877	440	437	253 436	123 791	129 645	76 614	38 061	38 553
z toho podle stupně vzdělání	bez vzdělání	10	2	8	2 152	875	1 277	643	288	355
	základní včetně neukončeného	295	118	177	56 826	23 183	33 643	19 397	8 140	11 257
	střední vč. vyučení (bez maturity)	331	201	130	86 947	50 013	36 934	28 146	16 411	11 735
	úplně střední (s maturitou)	146	69	77	61 356	26 704	34 652	17 312	7 656	9 656
	nástavbové studium	4	1	3	6 458	2 237	4 221	1 622	624	998
	vyšší odborné vzdělání	7	5	2	2 468	1 032	1 436	506	201	305
	vysokoškolské	13	3	10	17 700	9 143	8 557	4 019	2 005	2 014
	nezjištěno	71	41	30	19 529	10 604	8 925	4 969	2 736	2 233

Zdroj: ČSÚ<sup>4</sup>

<sup>4</sup> Vše o území – SLDB 2011  
uzemi&uzemiprofil=31288&u=\_\_VUZEMI\_\_43\_\_560685#).

(<https://vdb.czso.cz/vdbvo2/faces/cs/index.jsf?page=profil->



Tab. č. 6: Vzdělanostní struktura obyvatelstva k roku 2011 v %

obyvatelstvo ve věku 15 a více let		Vintřov			Karlovarský kraj			okres Sokolov		
		celkem	muži	ženy	celkem	muži	ženy	celkem	muži	ženy
		100,0 %	100,0 %	100,0 %	100,0 %	100,0 %	100,0 %	100,0 %	100,0 %	100,0 %
z toho podle stupně vzdělání	bez vzdělání	1,14 %	0,45 %	1,83 %	0,8 %	0,7 %	1,0 %	0,8 %	0,8 %	0,9 %
	základní včetně neukončeného	33,64 %	26,82 %	40,50 %	22,4 %	18,7 %	26,0 %	25,3 %	21,4 %	29,2 %
	střední vč. vyučení (bez maturity)	37,74 %	45,68 %	29,75 %	34,3 %	40,4 %	28,5 %	36,7 %	43,1 %	30,4 %
	úplně střední (s maturitou)	16,65 %	15,68 %	17,62 %	24,2 %	21,6 %	26,7 %	22,6 %	20,1 %	25,0 %
	nástavbové studium	0,46 %	0,23 %	0,69 %	2,5 %	1,8 %	3,3 %	2,1 %	1,6 %	2,6 %
	vyšší odborné vzdělání	0,80 %	1,14 %	0,46 %	1,0 %	0,8 %	1,1 %	0,7 %	0,5 %	0,8 %
	vysokoškolské	1,48 %	0,68 %	2,29 %	7,0 %	7,4 %	6,6 %	5,2 %	5,3 %	5,2 %
	nezjištěno	8,10 %	9,32 %	6,86 %	7,7 %	8,6 %	6,9 %	6,5 %	7,2 %	5,8 %

Zdroj: Vlastní zpracování

## 2.2 Sociální situace v obci

V následujících tabulkách lze sledovat národnostní složení obyvatel Vintřova ve srovnání s Karlovarským krajem a okresem Sokolov. Data jsou získána z databáze SLDB 2011. V tomto směru je důležité upozornit na to, že při sčítání uváděná národnost je ta, ke které se sami dotazovaní hlásí. Ve Vintřově se nejvíce lidí přihlásilo k české národnosti (64,5%), což koresponduje s % v okrese Sokolov i v Karlovarském kraji. Velké množství obyvatel nevedlo svou národnost (28,2%). Dále v pořadí je německá (2,78%) a slovenská (2,22%) národnost.



Tab. č. 7: Národnostní složení obyvatelstva k roku 2011

obyvatelstvo celkem		Vintířov			Karlovarský kraj			okres Sokolov		
		celkem	muži	ženy	celkem	muži	ženy	celkem	muži	ženy
		1081	544	537	295 595	145 483	150 112	89 961	44 998	44 963
z toho národnost	česká	697	356	341	190 285	91 902	98 383	58 136	28 737	29 399
	moravská	1	1	0	341	228	113	109	77	32
	slezská	0	0	0	20	18	2	8	6	2
	slovenská	24	13	11	7 217	3 310	3 907	2 539	1 190	1 349
	německá	30	8	22	4 431	2 008	2 423	2 107	914	1 193
	polská	1	1	0	253	76	177	85	29	56
	romská	1	1	0	213	113	100	86	47	39
	ukrajinská	2	1	1	1 376	579	797	231	91	140
	vietnamská	1	1	0	3 597	2 041	1 556	456	281	175
	neuvedeno	305	154	151	81 777	42 202	39 575	24 620	12 804	11 816
nezjištěno		19	8	11	6 085	3 006	3 079	1 584	822	762

Zdroj: ČSÚ<sup>5</sup>

Tab. č. 8: Národnostní složení obyvatelstva k roku 2011 v %

obyvatelstvo celkem		Vintířov			Karlovarský kraj			okres Sokolov		
		celkem	muži	ženy	celkem	muži	ženy	celkem	muži	ženy
		100,0 %	100,0 %	100,0 %	100,0 %	100,0 %	100,0 %	100,0 %	100,0 %	100,0 %
z toho národnost	česká	64,48 %	65,44 %	63,50 %	64,4 %	63,2 %	65,5 %	64,6 %	63,9 %	65,4 %
	moravská	0,09 %	0,18 %	0,0 %	0,1 %	0,2 %	0,1 %	0,1 %	0,2 %	0,1 %
	slezská	0,0 %	0,0 %	0,0 %	0,0 %	0,0 %	0,0 %	0,0 %	0,0 %	0,0 %
	slovenská	2,22 %	2,39 %	2,05 %	2,4 %	2,3 %	2,6 %	2,8 %	2,6 %	3,0 %
	německá	2,78 %	1,47 %	4,10 %	1,5 %	1,4 %	1,6 %	2,3 %	2,0 %	2,7 %
	polská	0,09 %	0,18 %	0,0 %	0,1 %	0,1 %	0,1 %	0,1 %	0,1 %	0,1 %
	romská	0,09 %	0,18 %	0,0 %	0,1 %	0,1 %	0,1 %	0,1 %	0,1 %	0,1 %
	ukrajinská	0,19 %	0,18 %	0,19 %	0,5 %	0,4 %	0,5 %	0,3 %	0,2 %	0,3 %
	vietnamská	0,09 %	0,18 %	0,0 %	1,2 %	1,4 %	1,0 %	0,5 %	0,6 %	0,4 %
	neuvedeno	28,21 %	28,31 %	28,12 %	27,7 %	29,0 %	26,4 %	27,4 %	28,5 %	26,3 %
nezjištěno		1,76 %	1,47 %	2,05 %	2,1 %	2,1 %	2,1 %	1,8 %	1,8 %	1,7 %

Zdroj: Vlastní zpracování

### Exekuce, bankroty

V České republice je podíl osob v exekuci (přepočten na obyvatelstvo ve věku 15 let a více) 8,6%. Karlovarský kraj je v podílu osob v exekuci 2. nejhorším krajem v České republice. Hůře je na tom Ústecký kraj. V Karlovarském kraji je podíl osob v exekuci 16,53% a ve Vintířově ještě vyšší, je zde 28,56%. Vysoké procento exekucí zhoršuje sociální problematiku

<sup>5</sup> Vše o území – SLDB 2011 ([https://vdb.czso.cz/vdbvo2/faces/cs/index.jsf?page=profil-uzemi&uzemiprofil=31288&u=\\_VUZEMI\\_43\\_560685#](https://vdb.czso.cz/vdbvo2/faces/cs/index.jsf?page=profil-uzemi&uzemiprofil=31288&u=_VUZEMI_43_560685#)).



v obci a může vést k ohrožení obyvatel sociálním vyloučením. Na problematiku exekucí se dále obvykle nabalují další sociální problémy.

**Tab. č. 9: Přehled exekucí r. 2019**

Vintířov	počet osob starších 15 let v exekuci	267
Vintířov	počet exekucí	1314
Vintířov	průměrný počet exekucí na osobu	4,9
Vintířov	počet dětí a mladistvých v exekuci	6
Vintířov	počet osob 18-29 let v exekuci	53
Vintířov	počet seniorů (65+ let) v exekuci	15
Vintířov	<b>podíl osob v exekuci (přepočten na obyvatelstvo 15+ let)</b>	<b>28,56 %</b>
Karlovarský kraj	podíl osob v exekuci (přepočten na obyvatelstvo 15+ let)	16,53%
ČR	podíl osob v exekuci (přepočten na obyvatelstvo 15+ let)	8,6%

Zdroj: mapaexekuci.cz

**Tab. č. 10: Přehled bankrotů (k 31. 12. 2018)**

počet osob v osobním bankrotu	21
podíl osob v osobním bankrotu (přepočten na obyvatelstvo 18+ let)	2,34 %

Zdroj: MAS Sokolovsko o.p.s. – číselník SVL

### Sociálně vyloučené lokality a obyvatelé

Jako sociálně vyloučenou lokalitu označujeme prostor (dům, ulici, čtvrť) kde se koncentrují lidé, u nichž lze identifikovat znaky spojené se sociálním vyloučením. Tato místa jsou okolními obyvateli negativně symbolicky označována („špatná adresa“, „problémové místo“ apod.).

Sociální vyloučení definujeme jako postupnou a stupňující se exkluzi z plné participace na sociálních, materiálních i symbolických zdrojích produkovaných, sdílených a konzumovaných širokou společností k zajištění dobrých životních podmínek, organizace sociálního života a účasti v rozhodování.

Základní charakteristikou sociálního vyloučení je souběh faktorů, které výrazně omezují možnosti k přístupu na otevřený trh práce, přístupu k veřejným službám, včetně sociálních služeb či vzdělávání, kontaktu se sociálním okolím, řešení osobní krize (zadlužení, nemoc, apod.) a politické participaci či omezují schopnosti a dovednosti těchto možností využívat.

Sociální vyloučení je často spojeno a projevuje se zejména (nikoli však pouze):

- prostorovým vyloučením,
- symbolickým vyloučením spojeným se stigmatizací jedinců či skupin,



- nízkou mírou vzdělanosti,
- ztíženým přístupem k legálním formám lépe finančně ohodnocené výdělečné činnosti,
- příjmem ze sociálních dávek, a s tím spojenou materiální chudoba,
- nízkou kvalitou bydlení a špatnými hygienickými poměry,
- uzavřeným ekonomickým systémem (lichva a tzv. rychlé půjčky),
- výskytem rizikových forem chování (např. alkoholismu, narkomanie či gamblerství) a kriminality (zvýšeným rizikem stát se pachatelem, ale i obětí trestné činnosti),
- sníženou sociokulturní kompetencí (např. jazykovou bariérou, nezkušeností či neznalostí vlastních práv a povinností).

<https://www.esfcr.cz/mapa-svl-2015>

Je třeba zamezovat produkci nepříznivých jevů, které mohou vést k vytváření problematických oblastí (např. nedostatek sociálního bydlení, nezaměstnanost, nízké vzdělání). Čím více se v obci objeví osob ohrožených sociálním vyloučením a osob sociálně vyloučených, tím větší je pravděpodobnost vzniku sociálně vyloučených lokalit.

**Tab. č. 11: Sociálně vyloučené lokality/obyvatelé (2015)**

<b>počet SVL</b>	1
<b>počet obyvatel v SVL</b>	170
<b>podíl obyvatel v SVL / obyvatel obce</b>	14,63 %

Zdroj: MAS Sokolovsko o.p.s. – číselník SVL

Na území obce s rozšířenou působností Sokolov bylo v r. 2015 celkem 21 sociálně vyloučených lokalit, v kterých žije celkem 2.900-3600 obyvatel.

Ke zlepšení sociální problematiky může obec provádět osvětu (zejména využít obecní zpravodaj) a spolupracovat s organizacemi, které se danou problematikou zabývají. Z hlediska problematiky exekucí je možné obyvatelům nabízet dluhové poradenství a v dlouhodobém horizontu tak snížit vysoké % podílu osob v exekuci.





## 2.3 Spolková, osvětová a informační činnost

V obci jsou aktivní spolky uvedené v následující tabulce.

**Tab. č. 12: Spolky v obci a profil jejich činnosti**

název spolku	profil činnosti
Sbor dobrovolných hasičů Vintířov	pořadateli veškerých kulturních akcí v obci a některé i sami pořádají, vedení kroužku mladých hasičů
TJ Baník Vintířov, z.s.	sdrhuje tři oddíly: fotbal, stolní tenis, taneční sporty
CZ Kahan Vintířov	šipky

Zdroj: ANNA KK, z.s.<sup>6</sup>, vlastní šetření

V roce 2020 bylo 130. výročí založení Sboru dobrovolných hasičů Vintířov.

Další zájmová činnost, kterou podporuje obec Vintířov: rybářský tým CT Abaits Vintířov, Český svaz včelařů, z. s. základní organizace Chodov, obecní knihovna.

Podpora činnosti sportovních spolků ze strany obce spočívá především v zajištění sportovišť pro vlastní činnost klubů a také pro pořádání soutěží. Finanční náročnost pro obec: fotbal - cca 500.000,- Kč /ročně, stolní tenis - cca 130.000-150.000,- Kč/ ročně, šipky – 25.000,- Kč/ročně + 48.000,-/soutěž.

### Způsob informování občanů

- Úřední deska
- Webové stránky obce
- Facebook
- Obecní zpravodaj – Vintířovský občasník
- Místní rozhlas
- Služba „Hlášení rozhlasu“

Obec komunikuje s občany především prostřednictvím médií, které jsou uvedeny výše. Ve Vintířovském občasníku jsou informace o pořádaných akcích, také informace ze zastupitelstva a další informace, které občany zajímají. Zpravodaj je pak distribuován do schránek všem obyvatelům. Místní obyvatelé mohou samozřejmě osobně navštívit obecní

<sup>6</sup> Asociace nevládních neziskových aktivit Karlovarského kraje (<http://www.annakk.cz/cz/>).



úřad zejména v úředních hodinách. Při předem domluvených schůzkách mohou komunikovat se zástupci obce i jindy. Ke kontaktování zástupců obce je možné využít také e-mail, telefon, či poštu. Občané se mohou zúčastnit jednání zastupitelstva.

Služba „Hlášení rozhlasu“ byla spuštěna v březnu 2020. Zaregistrovaní občané ve formě SMS, e-mailů a v mobilní aplikaci dostávají zprávy, které jsou hlášeny v místním rozhlasu. Lidé si tak mohou nechat zasílat užitečné informace typu např. pravidelné odstávky či havárie vody, kulturní a sportovní akce, varování před nebezpečím v případě krizových situací.

### 3. Hospodářství

#### 3.1 Ekonomická situace

Charakter hospodářství ve Vintířově je dán geografickými, geologickými a historickými souvislostmi. Na území obce působí Sokolovská uhelná, právní nástupce, a.s. zabývající se těžbou hnědého uhlí, výrobou elektřiny a tepla.

**Obr. č. 2.: Sokolovská uhelná, právní nástupce, a.s.**



Zdroj: vlastní fotodokumentace

Dalším významným podnikem je Lias Vintířov, lehký stavební materiál, k.s.

Klíčovým materiálem výroby je keramické kamenivo Liapor. Nahrazujeme jím běžné kamenivo. Kamenivo Liapor vyrábíme výpalem a expandací třetíhonných jíílů v rotačních pecích. Vznikají tak keramické perly Liapor, u nás také známé pod obecným názvem keramzit. Surovinou pro výrobu jsou třetíhonní cypřišové jíily z nadloží hnědouhelných slojí sokolovské pánve. Výrobky mají využití jak pro stavby domů, tak pro zahrady.

<https://www.liapor.cz/>



Obr. č. 3.: Lias Vintířov, lehký stavební materiál, k.s.



Zdroj: vlastní fotodokumentace

Nejvíce podniků se zjištěnou aktivitou podniká na území Vintířova v oboru velkoobchod a maloobchod, opravy a údržba motorových vozidel (14), na dalším místě je průmysl (11) a stavebnictví (11).

Tab. č. 13: Podnikatelské subjekty podle převažující činnosti pro rok 2019

obor/rok	registrované podniky	podniky se zjištěnou aktivitou
<b>celkový počet subjektů</b>	168	72
zemědělství, lesnictví, rybářství	4	0
<b>průmysl celkem</b>	18	11
stavebnictví	29	11
velkoobchod a maloobchod, opravy a údržba motorových vozidel	41	14
doprava a skladování	8	7
ubytování, stravování, pohostinství	20	10
informační a komunikační činnosti	0	0
peněžnictví a pojišťovnictví	2	1
činnosti v oblasti nemovitostí	10	1
profesní, vědecké a technické činnosti	3	2
administrativní a podpůrné činnosti	2	1
veřejná správa a obrana, povinné sociální zabezpečení	2	1
vzdělávání	3	2
zdravotní a sociální péče	0	0
kulturní, zábavní a rekreační činnosti	5	1
ostatní činnosti	16	8
nezařazeno	0	0

Zdroj: ČSÚ<sup>7</sup>

<sup>7</sup> Veřejná databáze – Podnikatelské subjekty podle převažující činnosti ([https://vdb.czso.cz/vdbvo2/faces/cs/index.jspx?\\_af=profil-uzemi&uzemiprofil=31588&u=\\_\\_VUZEMI\\_\\_43\\_\\_560685#](https://vdb.czso.cz/vdbvo2/faces/cs/index.jspx?_af=profil-uzemi&uzemiprofil=31588&u=__VUZEMI__43__560685#)).



Obec má k dispozici nebytové prostory, jejich poskytnutím podporuje iniciativu občanů v rozšiřování služeb, které v obci nejsou. Obec chce nabídnout plochu pro podnikání v lokalitě nad ČOV pro vytvoření pracovních míst pro občany obce.

Atraktivita cestovního ruchu – Kaple sv. Anny a památný dub jsou zachyceny níže na fotografiích. Dále se zde nachází hrázdné domy v soukromém vlastnictví v různém technickém stavu. V obci není žádné ubytovací zařízení pro turisty. Vintířov nemá žádnou významnou atraktivitu cestovního ruchu, za kterou by přijížděli turisté.

**Obr. č. 4.: Kaple sv. Anny**



Zdroj: vlastní fotodokumentace

**Obr. č. 5.: Památný dub**



Zdroj: vlastní fotodokumentace



### 3.2 Trh práce

Dle statistických údajů je ve Vintířově 801 osob v ekonomicky aktivním věku (15-64 let), což je 66,97% z celkového počtu obyvatel. Celospolečenským trendem je stárnoucí populace. V posledních letech podíl obyvatel v aktivním věku klesá, v posledních pěti letech to však není způsobeno zvyšujícím se podílem seniorů, nýbrž mírně rostoucím podílem dětí 0-14 let.

**Tab. č. 14: Obyvatelé v aktivním věku**

rok	počet obyvatel celkem	počet obyvatel v aktivním věku (15 – 64 let)	podíl obyvatel v aktivním věku
2000	1062	753	70,90 %
2010	1164	853	73,28 %
2015	1135	785	69,16 %
2017	1157	779	67,33 %
2019	1196	801	66,97 %

Zdroj: ČSÚ<sup>8</sup>

**Tab. č. 15: Struktura ekonomicky aktivních obyvatel (31. 12. 2011)**

		celkem	celkem v %	muži	ženy	
<b>obyvatelstvo celkem</b>		1 081	100,0 %	544	537	
<b>ekonomicky aktivní celkem</b>		501	46,3 %	276	225	
<b>v tom:</b>	zaměstnaní	430	39,8 %	237	193	
	v tom	zaměstnanci, zaměstnavatelé, samostatně výdělečně činní, pomáhající	396	36,6 %	226	170
		pracující studenti a učni	8	0,7 %	4	4
		pracující důchodci	11	1,0 %	7	4
		ženy na mateřské dovolené	15	1,4 %	0	15
		nezaměstnaní	71	6,6 %	39	32
	v tom	hledající první zaměstnání	16	1,5 %	11	5
ostatní nezaměstnaní		55	5,1 %	28	27	
<b>ekonomicky neaktivní celkem</b>		460	42,6 %	204	256	
<b>v tom</b>	nepracující důchodci	166	15,4 %	67	99	
	ostatní s vlastním zdrojem obživy	21	1,9 %	6	15	
	osoby v domácnosti, děti předškolního věku, ostatní závislé osoby	113	10,5 %	53	60	
	žáci, studenti, učni	160	14,8 %	78	82	
<b>osoby s nezjištěnou ekonomickou aktivitou</b>		120	11,1 %	64	56	

Zdroj: ČSÚ<sup>9</sup>

<sup>8</sup> Veřejná databáze – Statistiky – Obyvatelstvo ([https://vdb.czso.cz/vdbvo2/faces/cs/index.jsf?page=vystup-objekt&pvo=DEM03&z=T&f=TABULKA&skupId=526&katalog=30845&pvo=DEM03&pvo=101&pvo=40444&c=v3~2\\_\\_RP1991MP12DP31](https://vdb.czso.cz/vdbvo2/faces/cs/index.jsf?page=vystup-objekt&pvo=DEM03&z=T&f=TABULKA&skupId=526&katalog=30845&pvo=DEM03&pvo=101&pvo=40444&c=v3~2__RP1991MP12DP31)).

<sup>9</sup> Veřejná databáze – Základní informace o území - Obyvatelstvo podle pohlaví a podle ekonomické aktivity v obci ([https://vdb.czso.cz/vdbvo2/faces/index.jsf?page=vystup-objekt&z=T&f=TABULKA&katalog=30814&pvo=OTOB113&u=v133\\_\\_VUZEMI\\_\\_43\\_\\_560685](https://vdb.czso.cz/vdbvo2/faces/index.jsf?page=vystup-objekt&z=T&f=TABULKA&katalog=30814&pvo=OTOB113&u=v133__VUZEMI__43__560685)).



Ekonomicky aktivních obyvatel je 46,3%, z nich je nejvíce ve skupině zaměstnaní. Ze skupiny osob ekonomicky neaktivních tvoří významnou část nepracující důchodci a dále pak žáci studenti, učni. V následující tabulce jsou uvedeny zaměstnané osoby podle odvětví ekonomické činnosti. Nejvíce osob (186) je zaměstnáno v odvětví průmyslu, to odpovídá dvěma významným průmyslovým podnikům na území Vintířova (Lias Vintířov a Sokolovská uhelná právní nástupce a.s.).

**Tab. č. 16: Odvětví ekonomické činnosti obyvatelstva (26. 3. 2011)**

odvětví ekonomické činnosti	zaměstnaní celkem		z toho	
	hodnota	%	muži	ženy
<b>zaměstnaní celkem</b>	430	100,0 %	237	193
<b>z celku podle odvětví ekonomické činnosti:</b>				
zemědělství, lesnictví, rybářství	1	0,2 %	1	0
průmysl	186	43,3 %	125	61
stavebnictví	30	7,0 %	26	4
velkoobchod a maloobchod; opravy a údržba motorových vozidel	32	7,4 %	9	23
doprava a skladování	11	2,6 %	8	3
ubytování, stravování a pohostinství	20	4,7 %	7	13
informační a komunikační činnosti	1	0,2 %	1	0
peněžnictví a pojišťovnictví	1	0,2 %	1	0
činnosti v oblasti nemovitostí, profesní, vědecké a technické činnosti a administrativní a podpůrné činnosti	20	4,7 %	5	15
veřejná správa a obrana; povinné sociální zabezpečení	12	2,8 %	10	2
vzdělávání	16	3,7 %	3	13
zdravotní a sociální péče	12	2,8 %	0	12
nezjištěno	81	18,8 %	41	40

Zdroj: ČSÚ<sup>10</sup>

Zatímco počet obyvatel Vintířova se v posledních deseti letech mírně zvýšil, počet uchazečů o práci jednoznačně za toto období klesá a to ve všech sledovaných kategoriích. Pozitivně můžeme hodnotit zejména pokles počtu uchazečů, kteří jsou v evidenci nad 24 měsíců, v roce 2015 jich bylo 52, v roce 2019 již jen 12.

Průměrný věk uchazečů se za poslední dva roky snížil a je v roce 2019 35,6.

<sup>10</sup> Veřejná databáze – Základní informace o území - Zaměstnaní podle pohlaví a podle odvětví ekonomické činnosti a podle nejvyššího ukončeného vzdělání v obci ([https://vdb.czso.cz/vdbvo2/faces/index.jspx?\\_afPp=VYSTUP-OBJEKT&z=T&f=TABULKA&katalog=30814&pvo=OTOB114&u=v101\\_VUZEMI\\_43\\_560685](https://vdb.czso.cz/vdbvo2/faces/index.jspx?_afPp=VYSTUP-OBJEKT&z=T&f=TABULKA&katalog=30814&pvo=OTOB114&u=v101_VUZEMI_43_560685)).



Tab. č. 17: Vývoj počtu nezaměstnaných

rok	2010	2015	2017	2019
počet obyvatel celkem	1 164	1 135	1 157	1 196
počet uchazečů - celkem	116	104	69	62
počet uchazečů - ozp - celkem	8	9	12	3
počet mladistvých uchazečů (do 19 let věku) - celkem	3	3	3	1
počet uchazečů ve věku 50 let a více - celkem	20	26	27	14
průměrný věk uchazečů - celkem	34	39,2	40,6	35,6
počet uchazečů - absolventů - celkem	4	2	2	2
počet uchazečů - evidence nad 24 měsíců - celkem	33	52	32	12
podíl nezaměstnaných osob celkem	13,5 %	12,0 %	8,85 %	7,79 %
podíl nezaměstnaných osob muži	-	10,4 %	9,95 %	8,19 %
podíl nezaměstnaných osob ženy	-	13,8 %	7,67 %	7,38 %

\* Od roku 2019 je do 19 let (dříve do 18 let)

Zdroj: ČSÚ<sup>11</sup>

Z celkového počtu zaměstnaných 430 v roce 2011 za prací dojíždělo 133 osob, tj. 30,9%. Nejvíce osob vyjíždělo za prací v rámci okresu Sokolov (64).

Tab. č. 18: Vyjíždka za prací k roku 2011

vyjíždějící do zaměstnání celkem		133
v tom	v rámci obce	17
	do jiné obce okresu	64
	do jiného okresu kraje	46
	do jiného kraje	3
	do zahraničí	3

Zdroj: ČSÚ<sup>12</sup>

Obec Vintířov na podporu zaměstnanosti v obci nabízí jak nebytové prostory, tak plochu pro podnikání. Obec chce nabídnout plochu pro podnikání v lokalitě nad ČOV pro vytvoření pracovních míst pro občany obce.

## 4. Infrastruktura

### 4.1 Technická infrastruktura

Po celé obci je vybudována kanalizace, plyn, veřejné osvětlení a rozvody pitné vody.

Teplo, které vyrábí Sokolovská uhelná, právní nástupce, a.s., je dodáváno horkovodem do obce.

<sup>11</sup> Data pro MAS 2008 – 2013, 2014 – 2019 ([https://www.czso.cz/csu/czso/data\\_pro\\_mistni\\_akcni\\_skupiny\\_mas](https://www.czso.cz/csu/czso/data_pro_mistni_akcni_skupiny_mas)).

<sup>12</sup> Veřejná databáze – SLDB 2011 ([https://vdb.czso.cz/vdbvo2/faces/cs/index.jsf?page=profil-uzemi&uzemiprofil=31288&u=\\_\\_VUZEMI\\_\\_43\\_\\_560685#](https://vdb.czso.cz/vdbvo2/faces/cs/index.jsf?page=profil-uzemi&uzemiprofil=31288&u=__VUZEMI__43__560685#)).

**Tab. č. 19: Technická infrastruktura obce**

<b>voda</b>	vodovod	ano
	zdroj pitné vody	SV KVO
	voda vyrobená celkem (2015)	50,5 tis.m <sup>3</sup>
	průměrná denní potřeba (2015)	138,4 m <sup>3</sup>
<b>kanalizace</b>	kanalizace	ano
	čistička odpadních vod v obci	ano
	produkce odpadních vod (den/2015)	158,3 m <sup>3</sup>
<b>plyn</b>	plynovod	ano
<b>teplo</b>	centrální zásobování teplem	ano (převážně v panelových domech)
<b>odpad</b>	nakládání s odpadem	zajištění likvidace tříděného odpadu, objemného, stavebního a nebezpečného odpadu

Zdroj: Vintířov<sup>13</sup>, Karlovarský kraj – Plán rozvoje vodovodů a kanalizací<sup>14</sup>, Obecně závazná vyhláška obce Vintířov č. 1/2019<sup>15</sup>

**Tab. č. 20: Technické vybavení domů k roku 2011**

	domy celkem	rodinné domy	bytové domy
<b>počet domů v obci celkem</b>	153	118	33
<b>přípoj na kanalizační síť</b>	125	91	32
<b>vodovod</b>	130	96	32
<b>plyn</b>	115	83	31
<b>ústřední topení</b>	133	103	29

Zdroj: ČSÚ<sup>16</sup>

### Nakládání s odpady

V areálu technických služeb na okraji sídliště je sběrný dvůr a dále v areálu čističky odpadních vod za fotbalovým hřištěm.

Sběrné místo je určeno pouze pro fyzické osoby, které jsou přihlášeny k trvalému pobytu v obci Vintířov a mají zaplacen poplatek za odvoz odpadu.

Ve sběrném místě se ukládají pouze velkoobjemové složky komunálního odpadu, které nepatří do nádob na směsný komunální odpad, jako např.: koberce, nábytek, matrace, atd. Zvlášť se zde třídí a ukládá biologický odpad (tráva, listí, větve, hnůj), železný odpad a pneumatiky.

Ve sběrném místě č. p. 111 lze bezplatně také odevzdat vysloužilé elektrozařízení a to jak fyzickými tak právnickými osobami bez nutnosti trvalého pobytu v obci Vintířov. Je zde umístěn tzv. E-domek firmy ASEKOL, do kterého lze ukládat použité televizory, radia, monitory, výpočetní techniku, spotřební elektroniku, akumulátory a jiné. Dále je zde místo

<sup>13</sup> Současnost obce (<https://www.vintirov.cz/cs/soucasnost-obce/>).

<sup>14</sup> Textová část (<http://webmap.kr-karlovarsky.cz/prvk/>).

<sup>15</sup>

([https://www.vintirov.cz/download/file/047-OZV\\_1-](https://www.vintirov.cz/download/file/047-OZV_1-)

2015\_o\_o\_stanoveni\_systemu\_shromazdovani\_sberu\_prepravy\_trideni\_vyuzivani\_a\_odstranovani\_komunalnich\_odpadu\_a\_nakladani\_se\_stavebnim\_odpadem\_na\_uzemi\_obce\_Vintirov.pdf).

<sup>16</sup> Základní informace o vybraných územních celcích podle SLDB - ČR, kraje, okresy, správní obvody ORP a obce (včetně městských částí územně členěných statutárních měst) – 2011 – Domovní fond (<https://www.czso.cz/csu/czso/zakladni-informace-o-vybranych-uzemnich-celcich-podle-sldb-2011-cr-kraje-okresy-spravni-obvody-orp-a-obce-vcetne-mestskych-casti-uzemne-clenenyh-statutarnich-mest-2011-dml5agynjw>).





zpětného odběru firmy ELEKTROWIN, kde lze odevzdat velké a malé domácí spotřebiče (ledničky, pračky, vysavače, mikrovlnné trouby a jiné) a také elektrické nářadí a nástroje (vrtačky, brusky, sekačky a jiné), zářivky, domácí elektrospotřebiče a jiné). Také je zde místo zpětného odběru firmy EKOLAMP, kde můžete odevzdat trubicové zářivky, úsporné zářivky a výbojky.

Nevybírá se nebezpečný odpad a stavební suť.

**Obr. č. 6.: Technické služby**



Zdroj: vlastní fotodokumentace

## 4.2 Dopravní infrastruktura

**Tab. č. 21: Silnice**

označení komunikace	kategorie silnice
20911	III. třída
1812	III. třída
2092	III. třída

Zdroj: Silniční a dálniční síť ČR<sup>17</sup>

Vzdálenost obce od nájezdu na dálnici/rychlostní silnici – na D6 je to 6,3 km

Železnice – osobní vlaky Vintřovem nejezdí

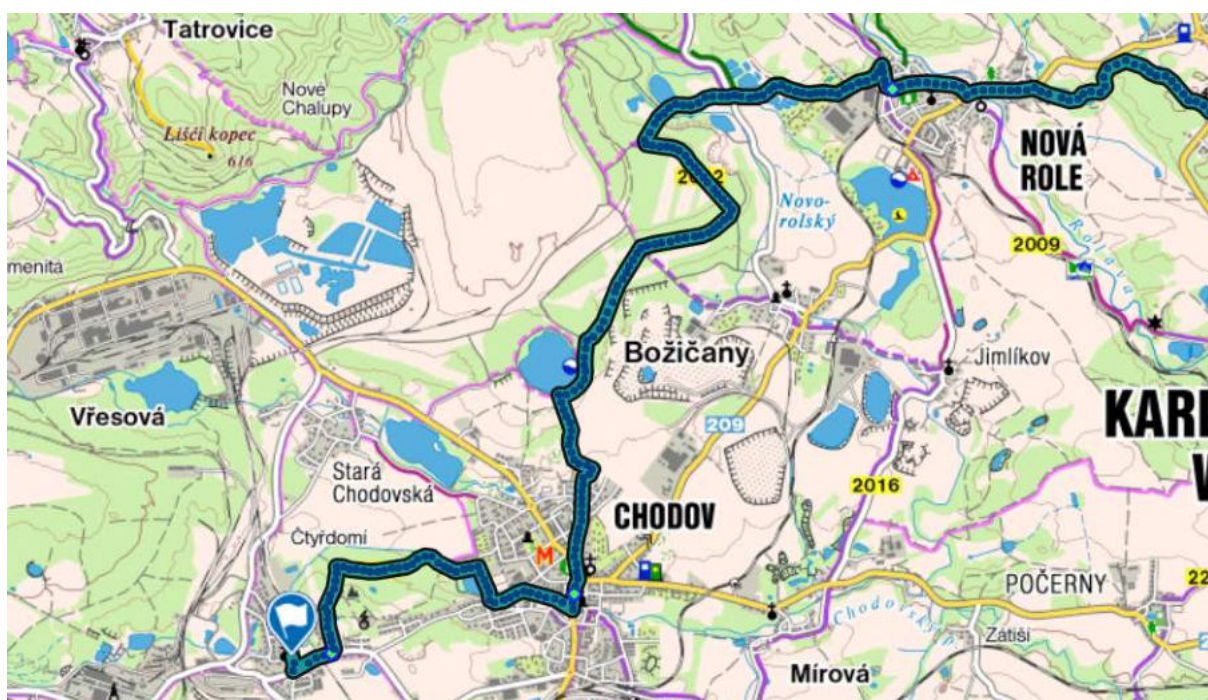
<sup>17</sup> (<https://geoportal.rsd.cz/webappbuilder/apps/7/>).



Jsou opraveny chodníky a veškeré komunikace. Parkovacích míst je dostatek, s navyšováním počtu automobilů v obci obec dále upravuje možné plochy pro parkování. Co se týká dopravy je problematické překračování povolené rychlosti v obci a také neohleduplnost řidičů v centru obce u základní školy.

Cyklostezky a cyklotrasy na území obce – Místní cyklotrasa č. 2012 Vintřov – Nová Role – Hroznětín<sup>18</sup>. Povrch: převážně zpevněné cesty asfaltové, zčásti šterkové. Doporučeno pro horské nebo krosové kolo.

Obr. č. 7.: Místní cyklotrasa č. 2012 úsek Vintřov – Chodov – Nová Role



Zdroj: <http://www.cykloserver.cz/>

#### 4.3 Dopravní obslužnost

Zapojení obce do integrovaného systému dopravy (MHD) - NENÍ

Tab. č. 22: Počet spojů veřejné dopravy

druh	do spádového sídla		do krajského města	
	ve všední dny	o víkendu	ve všední dny	o víkendu
autobus	20	5	30	7
vlak	-	-	-	-

Zdroj: Vlastní rešerše (idos.cz)

<sup>18</sup> Cykloportál – Informační portál Karlovarského kraje ([https://www.kr-karlovarsky.cz/cyklo/cyklotrasy/karlovary/Stranky/Popis\\_2012.aspx](https://www.kr-karlovarsky.cz/cyklo/cyklotrasy/karlovary/Stranky/Popis_2012.aspx)).



V rámci autobusové dopravy mohou obyvatelé Vintířova jak do Sokolova, tak do Karlových Varů využít buď přímé spoje, nebo spoje s jedním nebo dvěma přestupy. Nejrychlejší přepravní doba do Sokolova činí 10 minut a 25 minut do Karlových Varů.

Do Chodova můžou lidé i přímými autobusovými spoji (za cca 8 min.). Dopravní obslužnost je tedy dobrá.

## 5. Vybavenost

### 5.1 Bydlení

**Tab. č. 23: Počty domů a bytů k roku 2011**

počet domů v obci			počet bytů v obci		
celkem	z toho neobydlených	podíl neobydlených	celkem	z toho neobydlených	podíl neobydlených
153	8	5 %	425	34	8 %

Zdroj: ČSÚ<sup>19</sup>

**Tab. č. 24: Počty a podíly bytů k roku 2011**

počet bytů celkem	podíl bytů v rodinných domech	podíl bytů v bytových domech	podíl nájemních bytů
425	33 %	66 %	18 %

Zdroj: ČSÚ<sup>20</sup>

Aktuálně má obec 58 bytových jednotek.

**Tab. č. 25: Počty dokončených bytů za posledních 10 let**

rok	2009	2010	2011	2012	2013	2014	2015	2016	2017	2018	2019
počty dokončených bytů	3	3	8	8	3	4	4	-	-	11	2

Zdroj: ČSÚ<sup>21</sup>

Připravené plochy pro výstavbu rodinných domů ve Vintířově nejsou. Obec má však plochy pro budoucí rozvoj.

<sup>19</sup> Základní informace o vybraných územních celcích podle SLDB - ČR, kraje, okresy, správní obvody ORP a obce (včetně městských částí územně členěných statutárních měst) – 2011 – Domovní fond (<https://www.czso.cz/csu/czso/zakladni-informace-o-vybranych-uzemnich-celcich-podle-slodb-2011-cr-kraje-okresy-spravni-obvody-orp-a-obce-vcetne-mestskych-casti-uzemne-clenonych-statutarnich-mest-2011-dml5agynjw>).

<sup>20</sup> Základní informace o vybraných územních celcích podle SLDB - ČR, kraje, okresy, správní obvody ORP a obce (včetně městských částí územně členěných statutárních měst) – 2011 – Bytový fond (<https://www.czso.cz/csu/czso/zakladni-informace-o-vybranych-uzemnich-celcich-podle-slodb-2011-cr-kraje-okresy-spravni-obvody-orp-a-obce-vcetne-mestskych-casti-uzemne-clenonych-statutarnich-mest-2011-dml5agynjw>).

<sup>21</sup> Bytová a nebytová výstavba a stavební povolení - časové řady - Tab. 14 Dokončené byty v obcích ([https://www.czso.cz/csu/czso/bvz\\_cr](https://www.czso.cz/csu/czso/bvz_cr)).



## 5.2 Školství a vzdělávání

Přímo v obci je mateřská škola s kapacitou 60 žáků a základní škola s prvním stupněm, tzn. 1.-5. třída s kapacitou 150 žáků. Obě školy jsou příspěvkovými organizacemi obce Vintířov.

**Tab. č. 26: Přehled školských zařízení v obci pro školní rok 2018/2019**

název školského subjektu	zřizovatel	počet ročníků	kapacita	počet dětí/žáků	naplněnost
Mateřská škola Vintířov, okres Sokolov	obec	-	60	50	83,33 %
Základní škola Vintířov, okres Sokolov	obec	5	150	92	61,33 %

Zdroj: Rejstřík škol<sup>22</sup>, Místní akční plán rozvoje vzdělávání ORP Sokolov a ORP Kraslice – Databáze RT

Po ukončení 5. ročníku ve Vintířově děti přecházejí do spádových škol v 2 km vzdáleném Chodově. V obci je i moderně vybavená družina.

**Obr. č. 8.: Mateřská škola**



Zdroj: vlastní fotodokumentace

<sup>22</sup> (<https://rejstriky.msmt.cz/rejskol/>).



Obr. č. 9.: Základní škola



Zdroj: vlastní fotodokumentace

Tab. č. 27: Vyjížděka žáků do škol k roku 2011

Vyjíždějících žáků do škol celkem		55
v tom	v rámci obce	6
	mimo obec	49

Zdroj: ČSÚ<sup>23</sup>

Do škol žáci vyjíždějí především do Chodova.

### 5.3 Zdravotnictví

Tab. č. 28: Zdravotnictví v obci

lékařská praxe v obci	zaměření lékařské praxe	četnost ordinačních hodin	dostupnost zdravotnické záchranné služby	obec, odkud zdravotnická záchranná služba přijíždí
ano	2 praktičtí lékaři	denně	ano	Sokolov

Zdroj: Vintířov<sup>24</sup>, Záchranáslužba.cz<sup>25</sup>

Zdravotnická zařízení jsou dostupná v Chodově (Poliklinika), dále v Sokolově (Nemocnice) a v Karlových Varech (Nemocnice).

<sup>23</sup> Veřejná databáze – SLDB 2011 ([https://vdb.czso.cz/vdbvo2/faces/cs/index.jsf?page=profil-uzemi&uzemiprofil=31288&u=\\_\\_VUZEMI\\_43\\_560685#](https://vdb.czso.cz/vdbvo2/faces/cs/index.jsf?page=profil-uzemi&uzemiprofil=31288&u=__VUZEMI_43_560685#)).

<sup>24</sup> Lékař (<https://www.vintirov.cz/cs/lekar/>).

<sup>25</sup> Mapa výjezdových základen (<https://zachranaslužba.cz/mapa-obci-s-vyjezdovou-zakladnou-zzs/>).



## 5.4 Sociální péče

Vintířov spadá pod Odbor sociálních věcí Městského úřadu Sokolov, které sestává z Oddělení péče o rodinu a dítě (řeší se fungování rodiny), Oddělení prevence (zaměřené na výchovné problémy dětí) a Oddělení sociálních služeb (zabývá se seniory a postiženými osobami).

Sociální služby v obci nejsou.

Sociální služby jsou řešeny pomocí zařízení v Chodově a Sokolově.

V Chodově jsou i subjekty, které poskytují sociální služby v územním rozsahu Karlovarský kraj. Denní centrum Mateřídouška o.p.s. – denní stacionář, sociálně terapeutické služby. Rubikon Centrum z.s. – terénní služby odborné poradenství pro cílovou skupinu osoby s kriminální minulostí.

Zdroj: <https://www.mestochodov.cz/>

## 5.5 Kultura

Podmínky pro kulturní aktivity ve Vintířově jsou dobré. Kulturní činnost je obcí každoročně podporována dotacemi.

Kulturní zařízení ve Vintířově

- Kulturní a společenský sál v restauraci "U Kahanu" – je místem pro pořádání kulturních a sportovních akcí (šipky).

**Obr. č. 10.: Restaurace U Kahanu se společenským sálem**



Zdroj: vlastní fotodokumentace

Nejvýznamnější kulturní aktivity v obci



- Rockfest Vintířov
- Oslavy Hornického dne
- Okay Cup
- Soutěž o nejlepší bramborový salát
- Oslavy dne seniorů
- Pálení čarodějnic

Nejvýznamnější kulturní památky – Kaple sv. Anny

### 5.6 Sport a volnočasové aktivity

Podmínky pro sportovní a volnočasové aktivity jsou dobré. Velice oblíbenou lokalitou je lesopark Jiřího Ošeckého, kde je asfaltový okruh pro in-line bruslení, workoutové hřiště, hřiště na beachvolejbal, hřiště na streetball, dětské hřiště – prolézačky.

Obr. č. 11.: Lesopark Jiřího Ošeckého



Zdroj: vlastní fotodokumentace

Tab. č. 29: Sportovní vybavení obce

sportovní a volnočasové zařízení	sportovní centrum
dětské hřiště	Lesopark Jiřího Ošeckého
sportovní kluby	TJ Baník Vintířov - fotbal, stolní tenis, taneční sporty

Zdroj: ČSÚ<sup>26</sup>

Ve Vintířově je Sportcentrum, kde lze hrát squash, bowling, stolní tenis, je zde i posilovna.

<sup>26</sup> Veřejná databáze - Veřejné občanské vybavení v obcích vybraného SO ORP (<https://vdb.czso.cz/vdbvo2/faces/cs/index.jsf?page=vystup-objekt&pvo=RSO27&z=T&f=TABULKA&katalog=32265&pvokc=65&pvoch=4107>).



**Obr. č. 12.: Sportcentrum**



Zdroj: vlastní fotodokumentace

Součástí objektu mateřské školy je sportovní hala, kde se dají provozovat míčové hry, stolní tenis. Z velké části jsou tyto prostory využívány školskými organizacemi obce.

V obci jsou dvě fotbalová hřiště s přírodním trávníkem. Obě hřiště jsou zavlažována automatickým systémem a jedno z nich je osvětleno.

**Obr. č. 13.: Fotbalové hřiště**



Zdroj: vlastní fotodokumentace

Dále je v obci tenisový kurt s umělým povrchem.





## 6. Životní prostředí

### 6.1 Stav životního prostředí

Celková výměra katastru obce je 1.435,71 ha, z větší části se jedná o nezemědělskou půdu (1.394,75 ha). Ostatní plocha tvoří 85,89% z celkové výměry, což odpovídá rázu krajiny – průmyslové podniky, např. dobývací prostor, skládka.

Tab. č. 30: Půdní fond obce (ha)

rok	31. 12. 2018	31. 12. 2019
<b>celková výměra</b>	1 435,71	1 435,71
<b>zemědělská půda</b>	40,96	40,96
orná půda	18,65	18,65
chmelnice	-	-
vínice	-	-
zahrada	11,93	11,92
ovocný sad	-	-
trvalý travní porost	10,39	10,39
<b>nezemědělská půda</b>	1 394,75	1 394,75
lesní pozemek	127,44	130,10
vodní plocha	16,48	16,48
zastavěná plocha a nádvoří	15,10	15,02
<b>ostatní plocha</b>	1 235,73	1 233,15

Zdroj: ČSÚ<sup>27</sup>

Na území Vintířova je Skládka TKO a PO Chodov (- skládka tuhého komunálního odpadu a průmyslového odpadu), kterou provozuje SUAS - skládková s.r.o. Povolovacím úřadem je Krajský úřad Karlovarského kraje.

Zdroj: <https://www.mzp.cz/ippc>

### 6.2 Ochrana životního prostředí

Chráněná území na katastru obce Vintířov

V katastru obce se nachází<sup>28</sup>:

- Národní geopark – Egeria, který je součástí mezinárodního Česko-bavorského geoparku. Jeho cílem je dokumentace a vytváření podmínek pro uchování geologických, přírodních a krajinných fenoménů a s tím spojená osvětová činnost formou zpřístupňování přírodních lokalit.
- Dva památné stromy s určenou polohou jedinců – topol a dub

<sup>27</sup> Veřejná databáze – Vše o území – Vybrané údaje za obec ([https://vdb.czso.cz/vdbvo2/faces/cs/index.jsf?page=profil-uzemi&uzemiprofil=31588&u=\\_\\_VUZEMI\\_43\\_560685#](https://vdb.czso.cz/vdbvo2/faces/cs/index.jsf?page=profil-uzemi&uzemiprofil=31588&u=__VUZEMI_43_560685#)).

<sup>28</sup> Galerie pro Agentura ochrany přírody a krajiny České republiky – Územně analytické podklady (<https://aopkcr.maps.arcgis.com/home/gallery.html?view=grid&sortOrder=desc&sortField=modified>).



Rozvojové záměry obce nejsou ve střetu s ochranou životního prostředí.

## 7. Správa obce

### 7.1 Obecní úřad a kompetence obce

Obec Vintířov (dále jen obec) je základním územním samosprávným společenstvím občanů a veřejnoprávní korporací.

Činnost obce se řídí zákonem o obcích a dalšími obecně závaznými předpisy. Organizační strukturu obce tvoří starosta, místostarosta a zastupitelé.

Obecní úřad se vnitřně rozděluje na odbor správy majetku obce, odbor finanční a evidence obyvatel, odbor místního hospodářství a PO.

Organizace zřízené obcí: Základní škola Vintířov, Materská škola Vintířov

Organizace založené obcí: Vintířovská teplotrenská a majetková společnost, s.r.o. dodává občanům Vintířova převážně na sídlišti teplo a teplou vodu.

Vintířov spadá pod obec s rozšířenou působností Sokolov.

### 7.2 Hospodaření a majetek obce

Obec hospodáří s vyrovnaným rozpočtem, v posledních letech s přebytkem. Následující tabulka ukazuje bilanci rozpočtového hospodaření obce v letech 2016-2019.

Nejvýznamnější část tvoří daňové příjmy.

**Tab. č. 31: Bilance rozpočtového hospodaření (v tis. Kč)**

rok	příjmy	z toho				výdaje	z toho		saldo příjmů a výdajů
		daňové příjmy	nedaňové příjmy	kapitálové příjmy	přijaté transfery		běžné výdaje	kapitálové výdaje	
2016	40 117	32 366	5 782	5	1 964	34 533	18 958	15 575	5 584
2017	47 984	34 191	4 500	7 542	1 752	39 333	17 929	21 405	8 651
2018	44 135	37 822	4 624	527	1 162	36 599	21 568	15 030	7 537
2019	49 597	42 545	4 415	1 237	1 400	26 314	21 899	4 415	23 283

Zdroj: ČSÚ<sup>29</sup>

Obec získala v posledních letech podporu na pořízení vozidel pro Sbor dobrovolných hasičů Vintířov. V roce 2020 podal Vintířov žádost o dotaci na dětská hřiště na Ministerstvo pro místní rozvoj, hřiště se realizují v roce 2021.

<sup>29</sup> Finanční hospodaření – Příjmy a výdaje obcí podle SO ORP ([https://vdb.czso.cz/vdbvo2/faces/index.jspx?\\_afP=Vystup-objekt-parametry&pvo=FIN01D001&sp=A&pvokc=&katalog=30830&z=T](https://vdb.czso.cz/vdbvo2/faces/index.jspx?_afP=Vystup-objekt-parametry&pvo=FIN01D001&sp=A&pvokc=&katalog=30830&z=T)).



Tab. č. 32: Získané nenárokové dotace

název operačního programu, poskytovatele dotace	název projektu	dotace v Kč	realizace v letech
Dotace Karlovarského kraje	Vozidlo CAS 30 – SCANIA P 440	1 000 000 Kč	2016
Ministerstvo vnitra ČR – Generální ředitelství Hasičského záchranného sboru ČR a z rozpočtu Karlovarského kraje.	Vozidlo Ford tranzit	Uhrazena celá částka, obec nic neřinancovala	2017
Ministerstvo pro místní rozvoj, 11782 - Podpora rozvoje regionů 2019+	Dětská hřiště v obci Vintřov	Poskytnutá dotace: 1 742 422,00 Kč	2021

Zdroj: Vlastní zpracování

Obec má k datu 17. 1. 2021 na investičních podílových fondech u Komerční banky částku 25,3 mil. Kč.

### 7.3 Bezpečnost

Bezpečnostní situace z hlediska kriminality je zde i vzhledem k venkovskému charakteru obce dobrá. To je situace přímo na území obce, pro které se však nevedou statistiky. Pro statistické sledování území obce spadá pod Obvodní oddělení Chodov, kde je index kriminality relativně nízký oproti všem sledovaným územím – územní obvod Sokolov, Karlovarský kraj, Česká republika. Míru kriminality vyjadřuje index kriminality, což je počet trestných činů na 10.000 obyvatel, tudíž se jedná o porovnatelnou veličinu.

Tab. č. 33: Bezpečnost

	obvod Chodov*		územní obvod Sokolov		Karlovarský kraj		Česká republika	
	2015	2020	2015	2020	2015	2020	2015	2020
index kriminality	161,8	44,9	162,26	65,67	188,96	69,93	236,2	70,3
počet trest. činů	263	73	1490	603	5737	2123	247628	112139
objasněnost	190	44	1149	300	3976	979	73704	26738

\* Obvodní oddělení Chodov zahrnuje: obce Chodov, Vintřov, Vřesovou, Dolní Nivy a Tatovice

Zdroj: Mapa kriminality<sup>30</sup>

Sbor dobrovolných hasičů Vintřov – je svým zařazením a svou vybaveností platným článkem v integrovaném záchranném systému Karlovarského kraje. Zbrojnice se nachází v těsné blízkosti obecního úřadu.

Služba „Hlášení rozhlasu“ byla spuštěna v březnu 2020. Zaregistrovaní občané ve formě SMS, e-mailů a v mobilní aplikaci dostávají zprávy, které jsou hlášeny v místním rozhlase.

<sup>30</sup> Tabulky (<https://www.mapakriminality.cz/>).



Lidé si tak mohou nechat zasílat užitečné informace typu např. pravidelné odstávky či havárie vody, kulturní a sportovní akce, varování před nebezpečím v případě krizových situací.

### Vnější vztahy a vazby obce

Přehled organizací, svazků obcí, sdružení, jejichž je obec členem

#### Členství obce v MAS Sokolovsko o.p.s.

MAS Sokolovsko o. p. s., nezisková organizace založená 17 zakladateli z řad veřejného, neziskového a podnikatelského sektoru, byla úspěšně zapsána do rejstříku 16. září 2006. Územně pokrývá správní území celého okresu Sokolov (kromě Těšovic, Tatrovic a Vřesové) a z okresu Karlovy Vary přijímá území obcí Jenišov, Mírová a Hory.

Obr. č. 14.: Členství v MAS Sokolovsko o.p.s. a Mikroregionu Sokolov – východ



Zdroj: MAS Sokolovsko o.p.s.<sup>31</sup>

<sup>31</sup> (<http://mas-sokolovsko.eu/>).



Společnost byla zřízena za účelem poskytování obecně prospěšných služeb, jejichž cílem je rozvoj regionu Sokolovsko. Jejimi hlavními činnostmi jsou:

- koordinace rozvoje regionu ve všech oblastech
- rozvoj a propagace regionu a jeho turistického potenciálu
- vytváření nových forem a možností ekonomického a turistického využití krajiny
- ochrana obrazu krajiny, sídel a jejich hodnot pro rozvoj turistického ruchu
- podpora multifunkčního zemědělství a ochrana životního prostředí
- služby při financování projektů k rozvoji regionu
- součinnost se zahraničními subjekty mající vztah k regionu
- spolupráce na rozvoji lidských zdrojů
- zajišťování osvěty a vzdělanosti lidského potenciálu kraje
- atestování služeb poskytovaných svými členy pro zajištění kvality a standardu služeb
- činnosti spojené se spoluprací s orgány Evropské unie v rámci rozvoje regionu
- obnova místních doprovodných komunikací včetně infrastruktury, kulturních památek, významných budov, základního občanského vybavení, aj.

Nyní MAS čítá na 80 partnerů (obcí, podnikatelů, neziskových společností i dobrovolníků).

Prostřednictvím společnosti je obec členem aktivního subjektu, díky kterému získává spoustu cenných informací a rad. Mají možnost rovněž snáze dosáhnout na finanční příspěvky (dotace), které MAS spravuje a které přes ní plynou z mnoha operačních programů (IROP, PRV, OPŽP, OPZ). Na jednáních partnerů jsou probírána aktuální témata, která se týkají konkrétních obcí a jejich potřeby jsou dále např. zohledňovány v přípravě strategických dokumentů, plánů aj. Mnohdy jsou jednání výjezdní a zástupci obce se tak mají možnost podívat, inspirovat zkušenostmi z jiných obcí, vyměnit si zkušenosti, názory i tipy na fungování obcí, či řešení konkrétních témat. Jednání jsou organizována nejen po celé České republice, ale konají se i v zahraničí.

MAS zastupuje zájmy a potřeby území při jednáních na celorepublikové úrovni.

Prostřednictvím MAS se v regionu realizovalo 18 projektů, z nichž některé byly i přeshraničního rázu. V současné době MAS realizuje např. projekty tzv. místních akčních plánů na území ORP Sokolov, Kraslice a Karlovy Vary. Cílem těchto projektů je pokračovat v navazování a prohlubování spolupráce mezi aktéry ve výchově a vzdělávání dětí a žáků a realizovat konkrétní vzdělávací a osvětové aktivity (pro ředitele škol, učitele, žáky i jejich rodiče). Do projektů jsou zapojeny téměř všechny mateřské, základní a základní umělecké školy z výše jmenovaného území. Do budoucna se počítá mj. s realizací tzv. strategie komunitně vedeného místního rozvoje v rámci níž, bude MAS vyhlašovat vlastní dotační výzvy vázané na IROP, Státní zemědělskou politiku (dnešní PRV), a další.



Více informací o MAS a její spolupráci s územím (vč. obcí) je k dispozici na [www.mas-sokolovsko.eu](http://www.mas-sokolovsko.eu).

**Účast obce v dobrovolném svazku obcí Mikroregion Sokolov - východ** (dále také jen MSV)

Mikroregion Sokolov – východ byl založen v roce 2001 Sokolovem a obcemi na východ od něj. Činnost Mikroregionu se brzy osvědčila, a proto se svazek obcí v roce 2006 rozšířil o Chodov a Mírovou a v roce 2007 o obce Mikroregionu Sokolov – západ Březová, Šabina a Dolní Rychnov. Bez dalších výraznějších změn funguje v tomto složení Mikroregion dodnes. Hlavní činností Mikroregionu je

- Vytvoření, aktualizace a realizace programu rozvoje mikroregionu.
- Zabezpečení koordinovaného postupu orgánu místních samospráv ve věci programu obnovy venkova, strukturálních fondů a dalších programů, kde bude účelný společný postup v daném mikroregionu.
- Vytvářet podmínky pro hospodářský, kulturní a sociální rozvoj mikroregionu.
- Zabezpečení společného postupu při zajišťování činností v působnosti obce podle §50 zákona č. 128/2000 Sb., kde je uveden příklad cca 30 činností
- Realizace opatření souvisejících s dolovou činností, která probíhá v bezprostřední blízkosti obcí.

Mikroregion tyto činnosti naplňuje především pomocí dotovaných projektů. Předmětem těchto projektů jsou tzv. společná témata, která spojují obce, např. cyklostezky, dále tzv. integrované projekty, kdy se řeší společná problematika pro vícero obcí (např. nákup kompostérů, vytvoření strategií obcí, nebo společná školení zastupitelů obcí a zaměstnanců úřadů). Mikroregion Sokolov – východ vyvíjí také systematickou dlouhodobou činnost v oblasti strategického plánování, kdy připravuje regionálně rozvojové projekty na moderní bázi, řadu z nich ve spolupráci se zahraničními partnery.

Za své existence Mikroregion realizoval mnoho desítek dotovaných projektů, jen v roce 2020 jich souběžně probíhalo 9. V poslední době Mikroregion poskytuje členským obcím, především těm malým, právní služby upozorňováním na aktuální změny právních předpisů nebo organizací výběrových řízení.



Mikroregion zastupuje zájmy svých obcí a regionu vůči řadě partnerů, jako je např. Karlovarský kraj v celé škále činností, nebo Karlovy Vary při přípravě ITI. MSV se stal partnerem pro projekt EU, který směřuje k přípravě území na útlum těžby uhlí. MSV patří k rozhodujícím zakladatelům a hybatelům Místní akční skupiny. Díky rozsahu a kvalitě své činnosti patří Mikroregion Sokolov – východ dlouhodobě k nejlepším mikroregionům Karlovarského kraje.

Obec Vintířov je členem Hospodářské a sociální rady Sokolovska, která vyvíjí zejména iniciativní a koordinační činnost s cílem dosažení vyšší ekonomické a sociální úrovně regionu.

<http://www.hsrs-sokolov.cz/>

## 8. Souhrnné výsledky ankety

V květnu 2021 byla provedena anonymní a dobrovolná anketa, která zkoumala kvality života občanů v obci Vintířov. Anketa je součástí zpracování Strategického plánu rozvoje obce Vintířov a zvyšuje tak jeho transparentnost a významnost. Pomocí ankety mezi občany bylo možné provést určité srovnání objektivních zjištění vycházejících z tzv. „tvrdých“ dat a subjektivního vnímání problémů ve městě ze strany občanů. Zjištění z ankety byla brána v potaz při zpracování SWOT analýzy.

Anketa byla zaměřena na trvale žijící obyvatele obce ve věku od 15 let. Dotazník v tištěné formě byl občanům distribuován spolu s květnovým číslem Vintířovského občasníku. Dále mohli lidé vyplnit dotazník v elektronické formě on-line na odkazu v aktualitách webových stránek obce. Vyplněný dotazník mohli lidé odevzdávat do poštovní schránky na budově obecního úřadu. Díky tomuto postupu se ankety zúčastnilo celkem 63 osob, což je 6,74% z počtu obyvatel ve věku 15 a více let.

Anketa byla rozdělena na tři tematické části:

Základní charakteristiky respondenta

Kvalita života

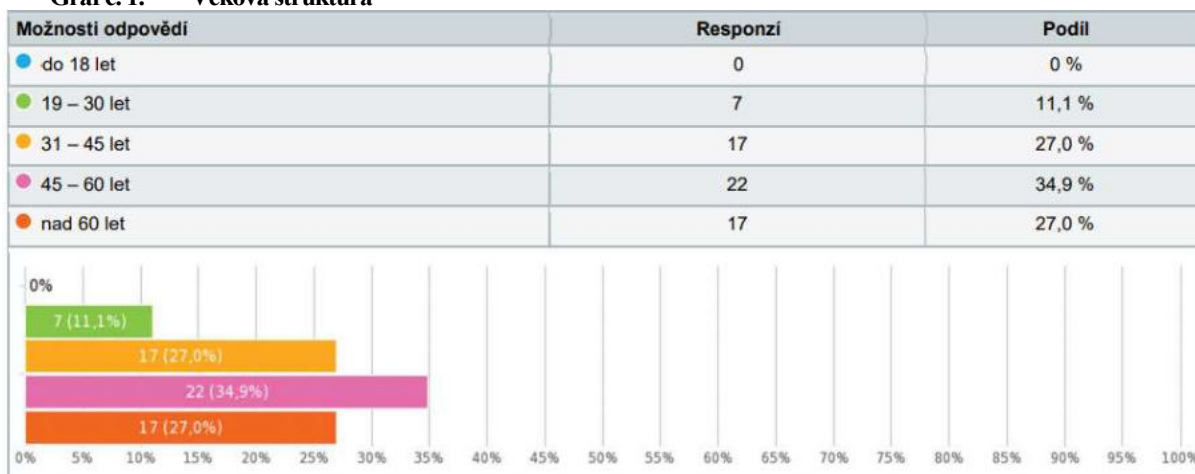
Rozvoj obce

Ve většině otázek bylo možné si vybírat z odpovědí, některé byly doplněny o textové pole k volnému vyjádření.



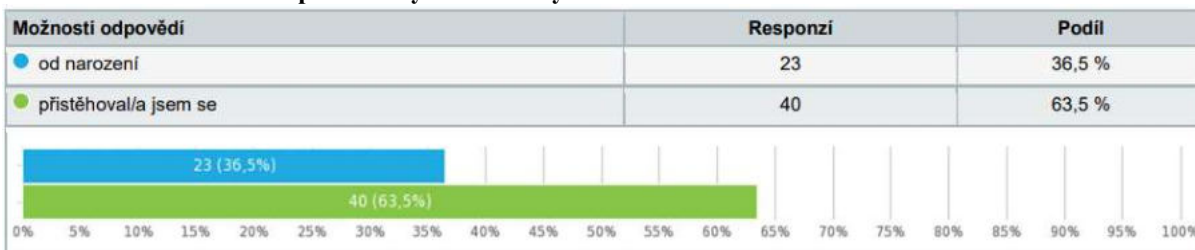
## 1. část ankety – Základní charakteristika respondenta

Graf č. 1. Věková struktura



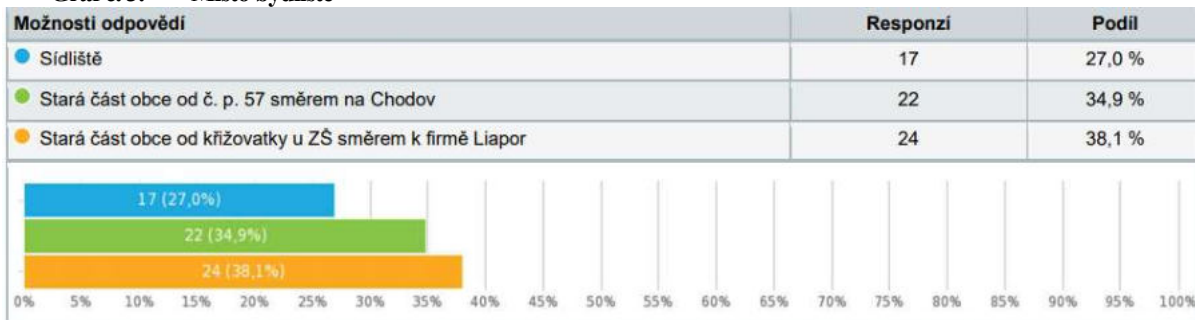
Zdroj: vlastní šetření.

Graf č. 2. Struktura přistěhovalých a narozených v obci



Zdroj: vlastní šetření.

Graf č. 3. Místo bydliště



Zdroj: vlastní šetření.

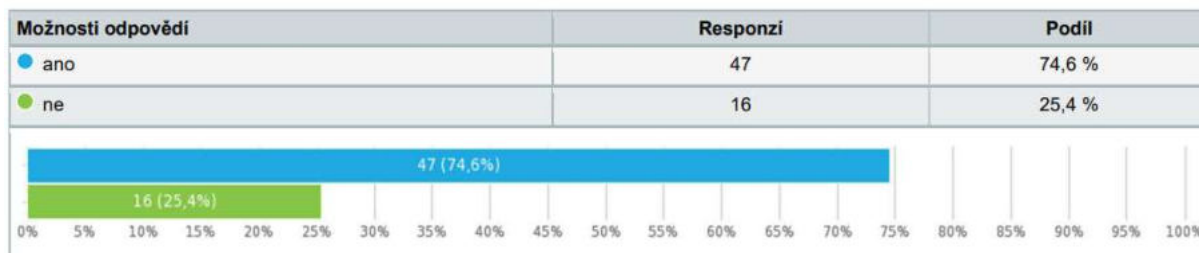
V dotazníkovém šetření byly zastoupeny všechny tři části obce, tzn. sídliště, stará část obce od č. p. 57 směrem na Chodov a stará část obce od křižovatky u ZŠ směrem k firmě Liapor.





## 2. část ankety – Kvalita života

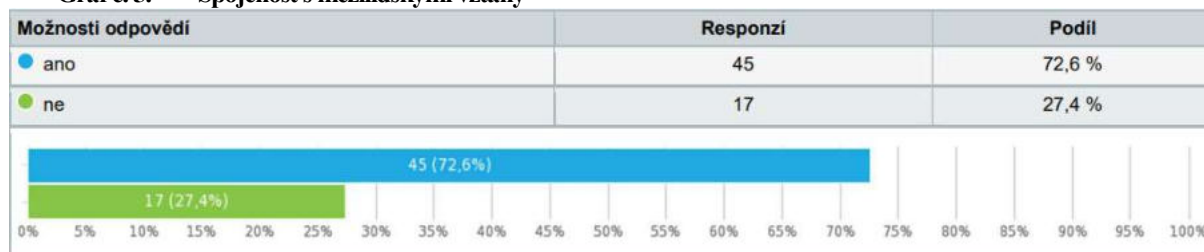
**Graf č. 4. Spokojenost s životem v obci**



Zdroj: Vlastní šetření.

Lidé jsou většinou spokojeni se životem v obci. V textových komentářích u nespokojenosti se vyskytovaly různé důvody, např. zápach, prach, hluk z Liaporu.

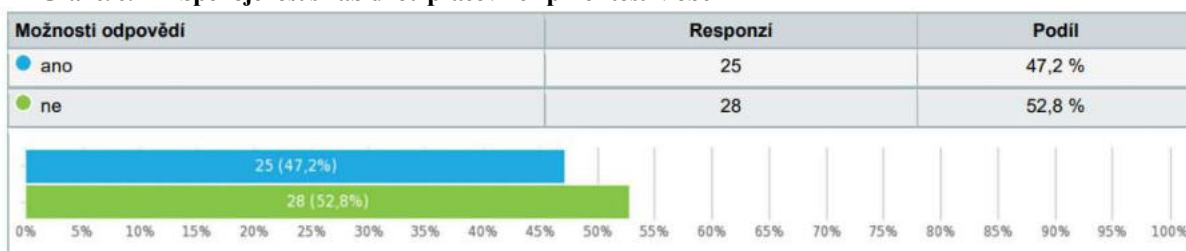
**Graf č. 5. Spojenost s mezilidskými vztahy**



Zdroj: Vlastní šetření.

Spokojenost s mezilidskými vztahy vyjádřilo 72,6% dotázaných.

**Graf č. 6. Spokojenost s nabídkou pracovních příležitostí v obci**

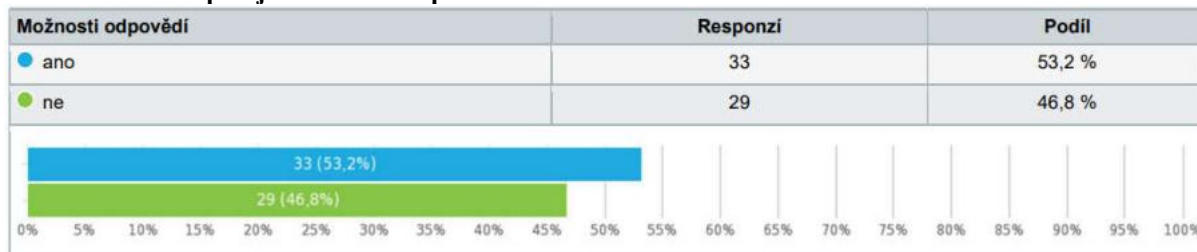


Zdroj: Vlastní šetření.

S nabídkou pracovních příležitostí v obci je spokojenost i nespokojenost téměř vyrovnaná.



Graf č. 7. Spokojenost s životním prostředím v obci



Zdroj: Vlastní šetření.

Lehce nadpoloviční většina, 53,2%, vyjádřila spokojenost se životním prostředím. V důvodech nespokojenosti se nejčastěji objevovala prašnost (12x) a zápach (10x).

Graf č. 8. Spokojenost s celkovým vzhledem obce, úpravou zeleně, čistotou apod.



Zdroj: Vlastní šetření.

Obyvatelé z 71,4%, tzn. převážně, vyjadřovali spokojenost s celkovým vzhledem obce, úpravou zeleně, čistotou apod.

Na otázku „Která část obce se vám líbí nejvíce, která naopak nejméně?“ lidé odpovídali do textového pole.

Nejvíce se líbí: Lesopark Jiřího Ošeckého 25x

Nejméně se líbí: sídliště (hluk, odpadky) 28x

Graf č. 9. Spokojenost s parkovacími místy v obci

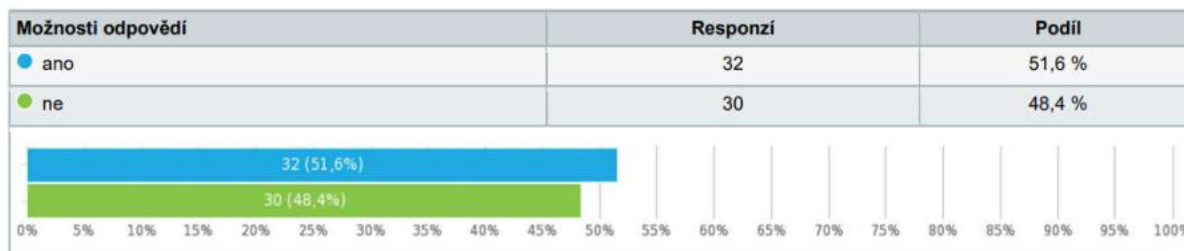


Zdroj: Vlastní šetření.

S parkovacími místy většina lidí ve Vintřově nevidí problém.



Graf č. 10. Spokojenost s bezpečnostní situací v obci

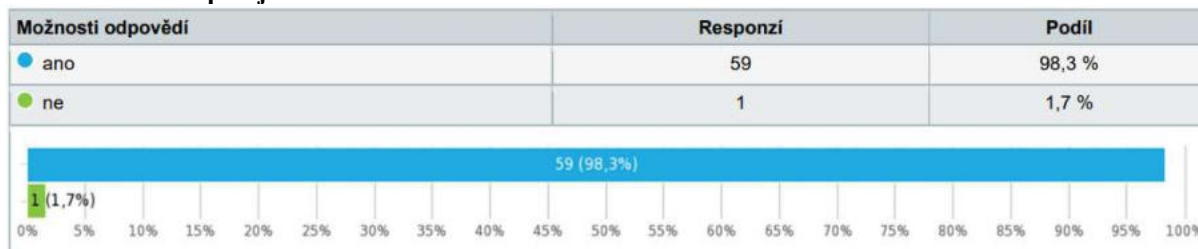


Zdroj: Vlastní šetření.

Názory na bezpečnostní situaci v obci jsou vyrovnané, 51,6% respondentů je spokojeno a 48,4% je nespokojeno. Mezi nejčastější důvody nespokojenosti patří: chybějící městská policie, chybí preventivní kriminality a kamerový systém.

Následující graf znázorňuje jednoznačnou spokojenost s informovaností o dění v obci, spokojeno je 98,3% respondentů.

Graf č. 11. Spokojenost s informovaností o dění v obci

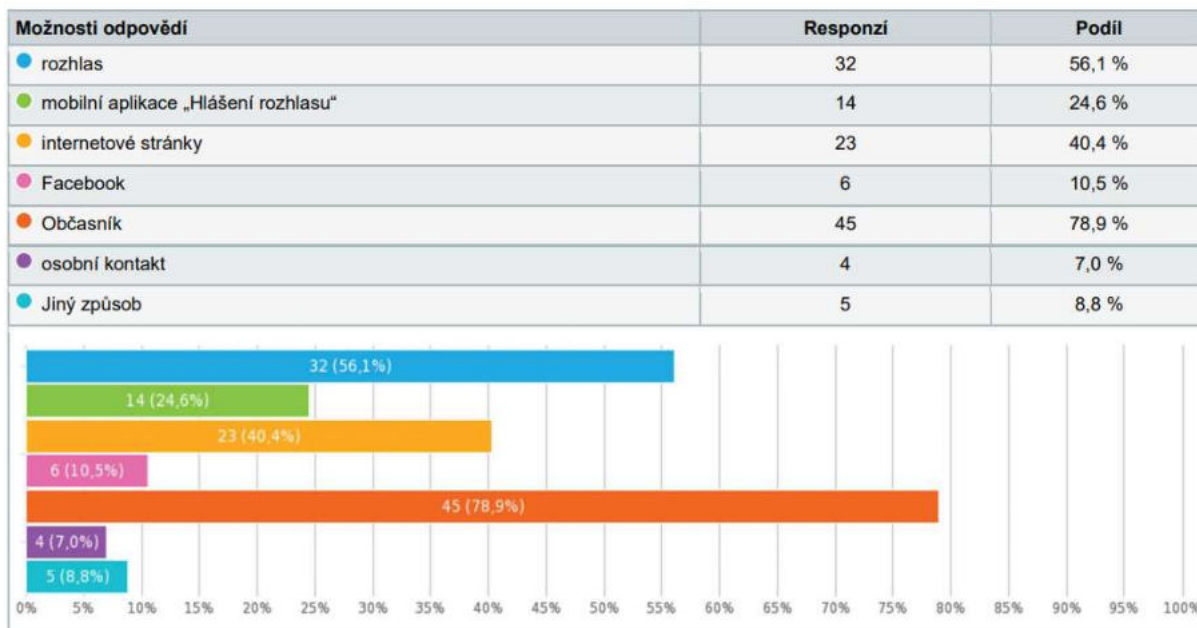


Zdroj: Vlastní šetření.

Nejvíce upřednostňovaný způsob informování o dění v obci je občasník - elektronická i tištěná podoba distribuovaná obyvatelům do schránek (78,9%). Druhým v pořadí je rozhlas (56,1%) a třetí jsou internetové stránky (40,4%).



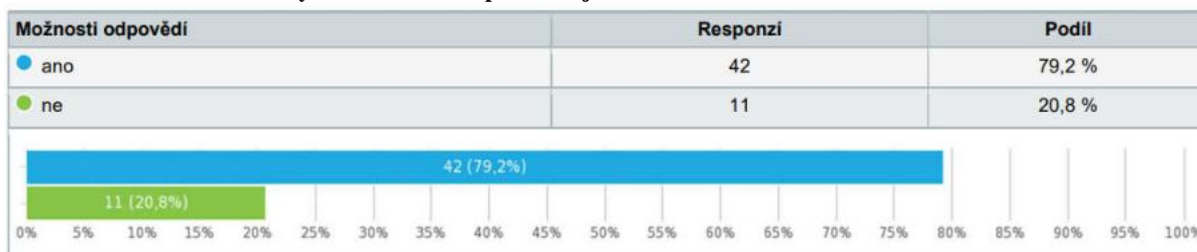
Graf č. 12. Upřednostňovaný způsob informování o dění v obci



Zdroj: Vlastní šetření.

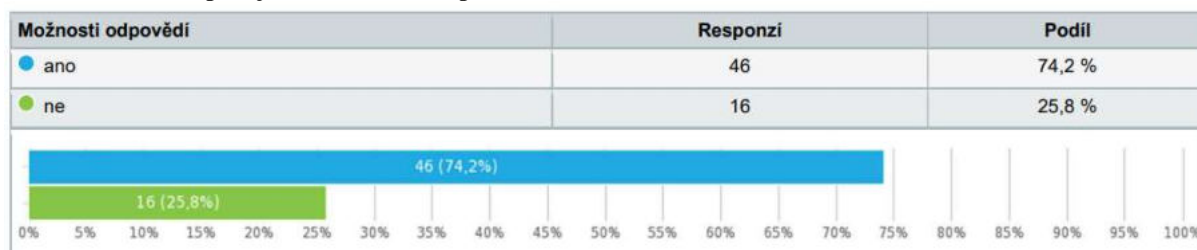
79,2% respondentů vyjádřilo ochotu udělat něco pro rozvoj obce, tj. 42. Avšak pouze 19 vyplnilo textovou odpověď – pokud ano, uveďte konkrétně co. Lidé by rádi vypomohli při konání kulturních akcí. Jinak jsou odpovědi více obecné a různorodé.

Graf č. 13. Ochota obyvatel udělat něco pro rozvoj obce



Zdroj: Vlastní šetření.

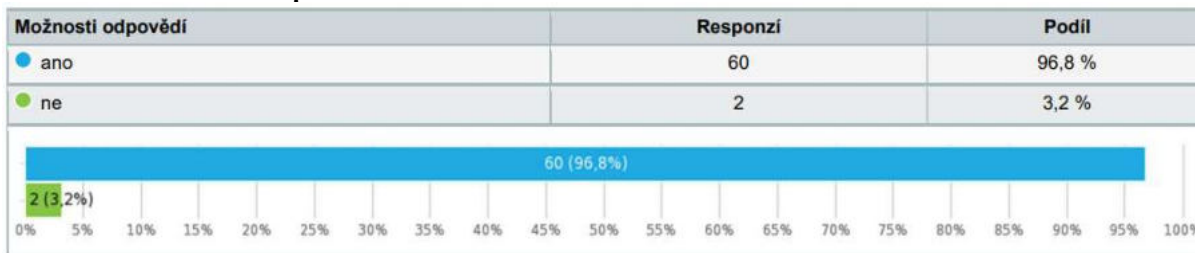
Graf č. 14. Spokojenost s odvozem odpadu



Zdroj: Vlastní šetření.



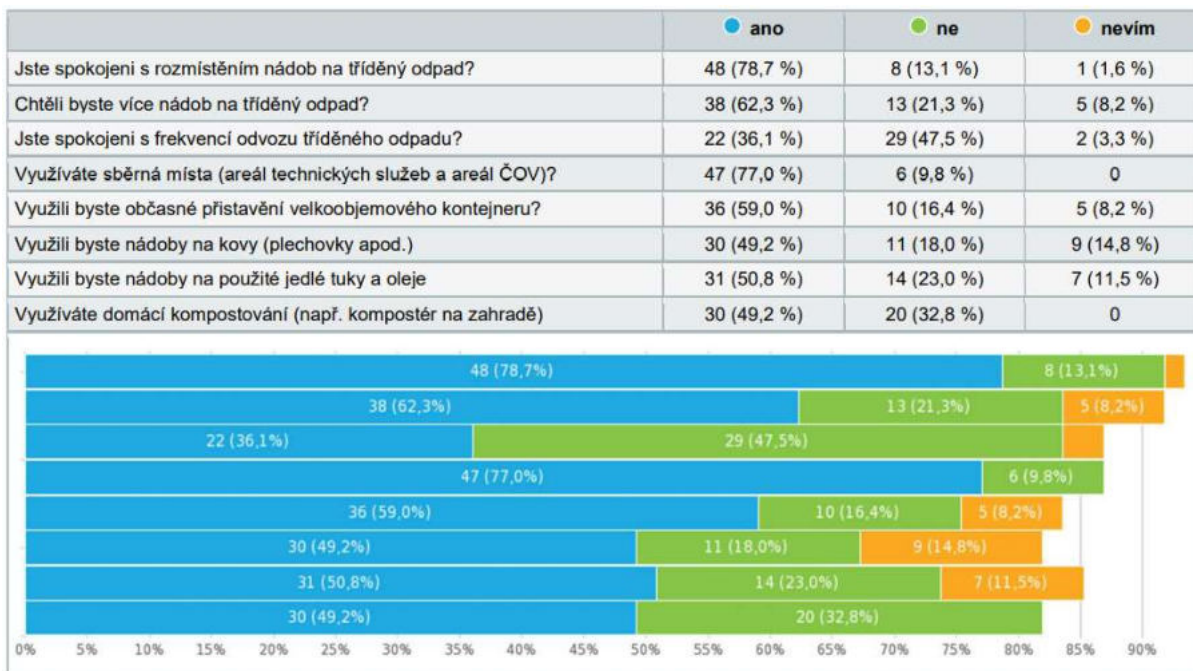
Graf č. 15. Třídíte odpad?



Zdroj: Vlastní šetření.

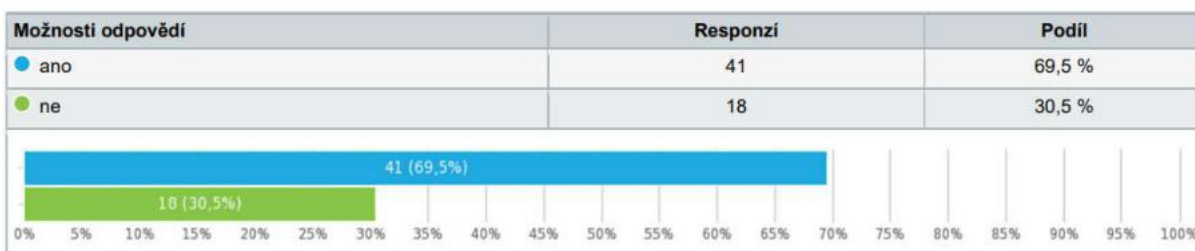
Převážně lidé odpad třídí. 78,7% respondentů je i spokojeno s rozmístěním nádob na tříděný odpad. Lidé (62,3%) by chtěli více nádob na tříděný odpad. 77% využívá sběrná místa. Občasně přistavění velkoobjemového kontejneru by využilo 59%. Nádobu na kovy by využilo 49,2%, nádoby na použité jedlé tuky a oleje 50,8%. 49,2% využívá domácí kompostování.

Graf č. 16. Jak se díváte na třídění v obci?



Zdroj: Vlastní šetření.

Graf č. 17. Využívání volnočasových aktivit v obci



Zdroj: Vlastní šetření.



Tab. č. 34: Další zhodnocení stavu obce

	Velmi spokojen	Spíše spokojen	Spíše nespokojen	Velmi nespokojen	Je mi to lhostejné
Bydlení	24	21	7	6	1
Školství	25	21	0	0	6
Podmínky pro podnikání	7	15	11	2	13
Rozvoj obce	22	24	11	2	0
Znečištění ovzduší exhalacemi a prachem	2	10	17	25	3
Veřejné osvětlení	21	30	3	4	0
Kvalita cest a komunikací	15	34	6	2	1
Dostupnost obce hromadnou dopravou	8	21	10	6	8
Vzhled autobusových zastávek	9	23	16	8	3
Bezpečnost silničního provozu v obci	7	14	17	19	1
Možnost účastnit se místního plánování, rozhodování či veřejných projednávání	10	21	8	0	6
Zdravotní péče	13	17	11	7	6
Sportovní vyžití v obci	19	25	3	2	2
Sportovní plochy a zařízení	23	22	3	0	3
Kulturní vyžití v obci	17	27	6	1	2
Vyžití pro rodiny s dětmi	17	14	8	5	5
Sociální služby	12	15	11	4	7

Zdroj: Vlastní šetření.

V tabulce Další zhodnocení stavu obce jsou oblasti, kde převažuje pozitivní názor, tzn. lidé v součtu častěji odpovídali velmi spokojen a spíše spokojen, vybarveny žlutě.

Červeně jsou vybarveny oblasti, kde jsou lidé spíše nespokojeni a velmi nespokojeni. Nejvíce nespokojeni jsou lidé se znečištěním ovzduší exhalacemi a prachem. Druhou oblastí, kde jsou lidé velmi nespokojeni je bezpečnost silničního provozu v obci.

Jaké služby v obci nejvíce chybí? 11x zubař, 6x bankomat.

Na otázku „Využili byste službu Senior expres (zvýhodněná individuální doprava pro občany 65+, příp. držitele průkazů ZTP nebo ZTP/P zejména k přepravě k lékaři)? Odpovědělo 17 lidí ano.

### 3. část ankety – Rozvoj obce

Na otázku „Jakou obcí by se Vintířov měl stát v budoucnu?“ odpovídali lidé nejčastěji: klidnou obcí pro příjemné bydlení 80,6%, čistou a bezpečnou obcí 66,1%, obcí zeleně a kvalitního životního prostředí 62,9%. V následující tabulce jsou odpovědi seřazené podle četnosti.

**Tab. č. 35: Jakou obcí by se Vintířov měl stát v budoucnu?**

Možnosti odpovědí	Responzí	Podíl
1. Klidnou obcí pro příjemné bydlení	50	80,6%
2. Čistou a bezpečnou obcí	41	66,1%
3. Obcí zeleně a kvalitního životního prostředí	39	62,9%
4. Obcí sportu a volnočasových aktivit	21	33,9%
5.-6. Obcí tradic a lidové kultury Obcí s kvalitními službami občanům	15	24,2%
7. Obcí s bohatým společenským životem	7	11,3%
8. Obcí spolupracujících s místními i zahraničními obcemi a městy	6	9,7%
9. Obcí potřebnou pro nové obyvatele	3	4,8%

Zdroj: Vlastní šetření.

Velice roztržštěné jsou odpovědi na otázku „Představte si, že můžete rozhodnout o využití obecních financí. Na co byste je přednostně využil/a?“ Nejčtenější odpovědí je péče o veřejnou zeleň a prostředí 50%. Na dalších místech jsou pak: podpora bytové výstavby (bytové a rodinné domy, byty /dům pro seniory), rozvoj cyklostezek, rozvoj škol a volnočasových aktivit a podpora kulturních, společenských a sportovních aktivit.

**Tab. č. 36: Na co by obyvatelé využili finanční prostředky obce**

Možnosti odpovědí – níže prvních 10	Responzí	Podíl
1. Péče o veřejnou zeleň a prostředí	30	50%
2. Podpora bytové výstavby (bytové a rodinné domy, byty/dům pro seniory)	23	38,3%
3. Rozvoj cyklostezek	22	36,7%
4. -5. Rozvoj škol a volnočasových aktivit Podpora kulturních, společenských a sportovních aktivit	18	30,0%
6. Zřízení dalších obchodů a služeb v obci	17	28,3%
7. Bezplatný odvoz velkokapacitních kontejnerů na odpad	15	25,0%
8. Rekonstrukce a budování místních komunikací (chodníků, silnic, parkovacích možností)	14	23,3%
9. Jiné	12	20,0%
10. Oprava památek	10	16,7%

Zdroj: Vlastní šetření.



## A.2 Východiska pro návrhovou část

Pro reálné zhodnocení situace v obci bylo využito analýzy rozvojových potřeb a rozvojového potenciálu obce, která pojmenovává jednotlivé potřeby a problematické oblasti a zároveň pomáhá nalézt jejich řešení. Pro komplexní ohodnocení silných, slabých stránek, příležitostí a hrozeb byla sestavena SWOT analýza. Obě metody vycházejí z poznatků zpracovaných během tvorby analytické části tohoto dokumentu včetně výsledků dotazníkového šetření a dvou veřejných projednání.

**Tab. č. 37: Analýza – Potřeba – Příčina – Řešení**

	Potřeba	Příčina	Řešení
1.	Přilákání nových a mladých obyvatel	Demografický vývoj	Příprava ploch pro výstavbu rodinných domů Zajistit širokou nabídku volnočasových aktivit
2.	Rozvoj cyklostezek	Cyklostezka vede jen okrajovou částí	Vybudování cyklostezek skrze obec, napojení na sousední obce, např. Vintířov – Nové Sedlo, cyklostezka Vintířov – Chranišov, cyklostezka Vintířov – Lomnice (MSV)
3.	Zlepšení zázemí pro TJ Baník	Dnes již nevyhovující objekt se zázemím (šatny, WC)	Vybudování nového objektu TJ Baník Vintířov
4.	Zlepšit bezpečnost situace v dopravě zejména pro pěší	Bezohlední řidiči	Dopravní řešení – zvýšení bezpečnosti na křižovatce u ZŠ, na křižovatce u č. p. 100
5.	Snížení energetické náročnosti veřejného osvětlení, omezit rozptýlené světlo (světelný smog)	V dnešní době již nevyhovující (zastaralé) veřejné osvětlení	Rekonstrukce a budování veřejného osvětlení

Zdroj: Vlastní zpracování





Tab. č. 38: SWOT-Analýza

SILNÉ STRÁNKY	SLABÉ STRÁNKY
<ul style="list-style-type: none"> <li>• Spokojenost občanů s životem v obci</li> <li>• Upravený vzhled obce, úprava zeleně, čistota</li> <li>• Dobrá občanská vybavenost (škola, školka, pošta, sportovní plochy a zařízení, veřejné osvětlení ...)</li> <li>• Lesopark Jiřího Ošeckého</li> <li>• Blízkost většího města se službami (Chodov)</li> <li>• Dobrá informovanost o dění v obci</li> <li>• Obec má (a může získat) volné plochy pro rozvoj</li> </ul>	<ul style="list-style-type: none"> <li>• Lias Vintířov (Liapor) – znečištění ovzduší exhalacemi a prachem, zápach</li> <li>• Skladiště Refaglas pod sídlištěm (zpracování skla ze sklárny, střepy se kupí)</li> <li>• Zvýšená prašnost z těžby hnědého uhlí</li> <li>• Sociální problematika sídliště (hluk, odpadky)</li> <li>• Bezpečnostní situace na komunikacích</li> <li>• Zhoršená dostupnost policie</li> </ul>
PŘÍLEŽITOSTI	OHROŽENÍ
<ul style="list-style-type: none"> <li>• Připravenost místních obyvatel k aktivní pomoci při rozvoji obce</li> <li>• Podpora bytové výstavby (bytové a rodinné domy)</li> <li>• Podpora výstavby bytů / domu pro seniory</li> <li>• Rozvoj cyklostezek i ve spolupráci s Mikroregionem Sokolov – východ</li> <li>• Snížení energetické náročnosti veřejného osvětlení</li> <li>• Využití dotací pro realizaci rozvojových projektů</li> </ul>	<ul style="list-style-type: none"> <li>• Ukončení činnosti Sokolovské uhelné, právní nástupce, a.s. -zvýšení nezaměstnanosti, změna způsobu vytápění</li> <li>• Sektorové změny na trhu (viz covid)</li> </ul>

Zdroj: Vlastní zpracování



## B. Návrhová část

### B.1 Strategická vize

Vize je obrázek či představa něčeho docela velkého a něčeho docela vzdáleného. Něčeho co nás samotné přesahuje. A mnohdy má i nějaký vyšší smysl.

Vize je často složena z mnoha cílů – může to být kombinace cílů krátkodobých, střednědobých a dlouhodobých...

Vize je pevný bod na obzoru, ke kterému se přibližujeme za pomoci dílčích cílů, které na rozdíl od vize mohou být měněny.

Strategická vize rozvoje obce Vintířov vyjadřuje základní strategické zaměření obce a deklaruje směr, kterým se chce ubírat a čeho chce realizací rozvojové strategie dosáhnout v daném časovém horizontu, tj. do roku 2030. Návrhy vizí byly diskutovány na obou veřejných projednáních.

„Vintířov – klidná obec pro příjemné bydlení“

Strategické cíle:

- ▶ *Strategický cíl A: Rozvoj dopravní a technické infrastruktury, podpora bydlení, občanské vybavenosti a služeb*
- ▶ *Strategický cíl B: Podpora rozvoje kulturních, sportovních a volnočasových aktivit*
- ▶ *Strategický cíl C: Ochrana a zkvalitnění životního prostředí a celková péče o vzhled obce*
- ▶ *Strategický cíl D: Kvalitní a dostupná infrastruktura pro vzdělávání dětí a žáků*

### B.2 Opatření a aktivity

Strategické cíle jsou nadřazeny opatřením. Opatření tematicky vychází z výsledků provedené ankety mezi občany obce a také z výsledků analytické části strategie. Opatření jsou rozčleněné na navržené aktivity, které jsou již konkrétně formulované a jsou podrobnější než opatření. Strategické cíle se větví na opatření. Někdy je na jeden strategický cíl jedno opatření. Uskupení všech aktivit můžeme nazývat akční plán. Prostřednictvím akčního plánu dochází k plnění strategického plánu rozvoje. Tento akční plán je funkční pro střednědobé období.



Konkrétní aktivity zahrnují: název, důležitost, termíny, rozpracovanost, náklady, zdroje financování. Rozpracovanost – doporučujeme formulovat takto: záměr, studie, projektová dokumentace (PD), územní rozhodnutí (ÚR), stavební povolení.

Důležitost:

Jedna hvězdička \* = Nízká priorita

Dvě hvězdičky \*\* = Střední priorita

Tři hvězdičky \*\*\* = Nejvyšší priorita

Strategický cíl A: Rozvoj dopravní a technické infrastruktury, podpora bydlení, občanské vybavenosti a služeb

Opatření:

A.1 Zkvalitnění dopravní a technické infrastruktury v obci

A.2 Podpora bydlení

A.3 Podpora občanské vybavenosti a služeb

**Tab. č. 39: Opatření A.1 Zkvalitnění dopravní a technické infrastruktury v obci**

název aktivity	důležitost	termíny	rozpracovanost	náklady	zdroje financování
Výstavba komunikací a chodníků					vlastní
Rekonstrukce a budování veřejného osvětlení					vlastní
Zefektivnění kamerového systému					vlastní
Zpracování studie na modernizaci výměňkové stanice a případného záložního zdroje					vlastní
Splašková kanalizace					vlastní
Dopravní řešení – zvýšení bezpečnosti na křižovatce u ZŠ					vlastní
Dopravní řešení – zvýšení bezpečnosti na křižovatce u č. p. 100					vlastní
<b>komentář:</b>					

Zdroj: Vlastní zpracování

**Tab. č. 40: Opatření A.2 Podpora bydlení**

název aktivity	důležitost	termíny	rozpracovanost	náklady	zdroje financování
Výstavba obecních nájemních bytů					vlastní
Výstavba malometrážních bytů pro seniory					vlastní
Příprava dalších lokalit pro vybudování rodinných domů dle ÚPD obce					vlastní
<b>komentář:</b>					

Zdroj: Vlastní zpracování

**Tab. č. 41: Opatření A.3 Podpora občanské vybavenosti a služeb**

název aktivity	důležitost	termíny	rozpracovanost	náklady	zdroje financování
Nabídnutí ploch pro podnikání					vlastní
<b>komentář:</b>					

Zdroj: Vlastní zpracování

Strategický cíl B: Podpora rozvoje kulturních, sportovních a volnočasových aktivit

Opatření

B.1: Podpora rozvoje kulturních, sportovních a volnočasových aktivit

**Tab. č. 42: Opatření B.1 Podpora rozvoje kulturních, sportovních a volnočasových aktivit**

název aktivity	důležitost	termíny	rozpracovanost	náklady	zdroje financování
Vybudování nového objektu TJ Baník Vintířov	***		PD	10 mil. Kč	vlastní
Zabezpečení prostoru TJ Baník					vlastní
Vybudování cyklostezky Vintířov – Nové Sedlo podél tratě vlečky					vlastní, IROP
Vybudování cyklostezky Vintířov - Chranišov					vlastní, IROP
Vybudování cyklostezky Vintířov - Lomnice					MSV
Budování cyklotras					vlastní
Budování míst pro odpočinek, rekreaci a využití volného času, budování míst aktivního a pasivního odpočinku pro děti a seniory (dětská hřiště)					vlastní, MMR
<b>komentář:</b>					

Zdroj: Vlastní zpracování



Strategický cíl C: Ochrana a zkvalitnění životního prostředí a celková péče o vzhled obce  
Opatření

C.1: Ochrana a zkvalitnění životního prostředí a celková péče o vzhled obce

**Tab. č. 43: Opatření C.1 Ochrana a zkvalitnění životního prostředí a celková péče o vzhled obce**

název aktivity	důležitost	termíny	rozpracovanost	náklady	zdroje financování
Revitalizace „zelených ploch“, parků, záhonů, trávníků, výsadba zeleně					vlastní, OPŽP
Revitalizace prostor požární nádrže pod místní vodárnou a okolí (upravit hráz, vybudovat pochůzkové trasy s možností napojení na lesopark Chodov)					vlastní, OPŽP
Revitalizace prostor bývalé kaolínky Markéta (předpokladem je získání pozemků od SUAS)					vlastní
Pořízení vybavení, mechanizace a techniky pro péči o zeleň a vzhled obce (pro údržbu obce)					vlastní
<b>komentář:</b>					

Zdroj: Vlastní zpracování

Strategický cíl D: Kvalitní a dostupná infrastruktura pro vzdělávání dětí a žáků

Opatření

D.1: Kvalitní a dostupná infrastruktura pro vzdělávání dětí a žáků

**Tab. č. 44: Opatření D.1 Kvalitní a dostupná infrastruktura pro vzdělávání dětí a žáků**

název aktivity	důležitost	termíny	rozpracovanost	náklady	zdroje financování
Zkvalitnění vybavení Základní školy a Mateřské školy					vlastní
Zvýšení bezpečnosti Základní školy (úprava vstupu do budovy, úprava okolí)					vlastní
Zkvalitnění zázemí v Mateřské škole a to i v prostoru zahrady, modernizace herních prvků, vybudování dopravního hřiště					vlastní
Rekonstrukce topení a teplé vody v budově Základní školy					vlastní
<b>komentář:</b>					

Zdroj: Vlastní zpracování



### B.3 Podpora realizace programu

Vytvořením Strategického plánu rozvoje obce Vintířov by proces plánování v oblasti rozvoje neměl skončit. Po vytvoření dokumentu následuje stěžejní část celého procesu strategického plánování, kterou je samotná implementace (realizace) plánu. Aby se totiž jednalo o skutečně potřebný a využívaný dokument, nikoliv jen dokument k „založení“, je zapotřebí průběžně po celou dobu jeho platnosti aktivně pracovat na realizaci vytýčených aktivit a také průběžně aktualizovat obsah strategického plánu.

Při implementaci dokumentu je nutno spojit komunitní, strategické i územní plánování v obci. Zároveň je zde nutná aktivní podpora vedení obce, řádná příprava realizace, vysoká úroveň komunikace, plynulá aktualizace plánu, kvalitní složení týmu a průběžná kontrola plnění výstupů (monitoring).

Schválením tohoto dokumentu zastupitelstvem je ukončena fáze tvorby dokumentu. Nejedná se o konečnou podobu dokumentu. Je třeba určit osobu, která bude mít na starosti zapracování návrhů na změny dokumentu a aktualizaci zejména Návrhové části – opatření – konkretizovat fáze jednotlivých aktivit (projektů).



## C. Soulad a provázanost s místními strategiemi

**Mikroregion Sokolov-východ** <https://www.sokolov-vychod.cz/studie-a-jine-materialy>

Strategický dokument je v souladu se Strategií Mikroregionu Sokolov-východ.

Str. 47 Aktuální projekty MSV - Průběžný rozvoj vázaný na dotační nabídku EU a ČR (cyklostezky, zeleň v obcích, biodiverzita a další).

Str. 74 Základní/strategické cíle rozvoje – propojení sítě cyklostezek, koordinované přístupy v rámci sociálního vyloučení, volnočasové aktivity dětí a mládeže.

Str. 75 – PO 3 Cestovní ruch – SC3.2 – rozvoj územních atraktivit, SC3.3 – cyklostezky – turistika a sport; PO 04 Sociální rozvoj a podmínky pro život – SC4.3 – volný čas dětí a mládeže, SC4.4 – sociální vyloučení a SVL; PO 05 Dopravní systém – SC5.1 – místní komunikace, SC5.2 – cyklostezky – doprava do zaměstnání; PO 06 Samospráva – SC6.7 – společné komunitní akce.

**MAS Sokolovsko o.p.s.** [http://mas-sokolovsko.eu/wp-content/uploads/2020/01/SCLLD-MAS-Sokolovsko-zmana-OPZ-2018\\_IROP\\_PRV-po-evaluaci\\_cistopis.pdf](http://mas-sokolovsko.eu/wp-content/uploads/2020/01/SCLLD-MAS-Sokolovsko-zmana-OPZ-2018_IROP_PRV-po-evaluaci_cistopis.pdf)

Strategický dokument je v souladu se Strategií MAS Sokolovsko.

Str. 534 4.1.1 Infrastruktura v obcích – počet nově vytvořených parkovacích míst

Str. 535 4.1.1 Infrastruktura v obcích – délka nově vybudovaných cyklostezek a cyklotras, místní komunikace

Str. 540 5.1.1 Rozvoj mezinárodní, národní a místní spolupráce

### **IPRÚ – Integrovaný plán rozvoje území**

A. Udržitelná doprava – A2.1 Rekonstrukce a výstavba komplexní sítě pro cyklodopravu, vč. související infrastruktury za účelem zvýšení dopravní mobility obyvatel; A3.1 Rozvoj a modernizace silnic II. a III. tříd

B. Ekonomický potenciál založený na atraktivitě prostředí – Zatraktivnit a chránit životní prostředí, Systémová péče o zeleň,

**Program rozvoje Karlovarského kraje 2014-2021** [http://www.kr-karlovarsky.cz/region/Documents/SEA\\_PR\\_KV\\_2014\\_2020.pdf](http://www.kr-karlovarsky.cz/region/Documents/SEA_PR_KV_2014_2020.pdf)

Soulad s prioritní oblastí 4 Životní prostředí, 4.3 Obnova/zachování přírodního prostředí a kulturní krajiny a dále Pilíř 1 C Kvalitní podnikatelské prostředí

ITI Karlovy Vary – ZPRACOVÁVÁ SE



## D. Seznam použitých zdrojů

Asociace nevládních neziskových aktivit Karlovarského kraje, dostupné z: <http://www.annakk.cz/cz/>.

Cykloportál – Informační portál Karlovarského kraje, dostupné z: <https://www.kr-karlovarsky.cz/cyklo/Stranky/uvod.aspx>.

<http://www.cykloserver.cz/>

ČSÚ

- Veřejná databáze
  - Finanční hospodaření – Příjmy a výdaje obcí podle SO ORP, dostupné z: <https://vdb.czso.cz/vdbvo2/faces/index.jsf?page=vystup-objekt-parametry&pvo=FIN01D001&sp=A&pvokc=&katalog=30830&z=T>.
  - Malý lexikon obcí ČR 2019, dostupné z: <https://vdb.czso.cz/vdbvo2/faces/cs/index.jsf?page=vystup-objekt&pvo=MLO201905&z=T&f=TABULKA&skupId=2767&katalog=32753&pvo=MLO201905&pvokc=101&pvoch=40444>.
  - Podnikatelské subjekty podle převažující činnosti, dostupné z: [https://vdb.czso.cz/vdbvo2/faces/cs/index.jsf?page=profil-uzemi&uzemiprofil=31588&u=\\_\\_VUZEMI\\_43\\_560685#](https://vdb.czso.cz/vdbvo2/faces/cs/index.jsf?page=profil-uzemi&uzemiprofil=31588&u=__VUZEMI_43_560685#).
  - Statistiky – Obyvatelstvo, dostupné z: [https://vdb.czso.cz/vdbvo2/faces/cs/index.jsf?page=vystup-objekt&pvo=DEM03&z=T&f=TABULKA&skupId=526&katalog=30845&pvo=DEM03&pvoch=101&pvoch=40444&c=v3~2\\_\\_RP1991MP12DP31](https://vdb.czso.cz/vdbvo2/faces/cs/index.jsf?page=vystup-objekt&pvo=DEM03&z=T&f=TABULKA&skupId=526&katalog=30845&pvo=DEM03&pvoch=101&pvoch=40444&c=v3~2__RP1991MP12DP31).
  - Statistiky – Veřejné občanské vybavení v obcích vybraného SO ORP, dostupné z: <https://vdb.czso.cz/vdbvo2/faces/cs/index.jsf?page=vystup-objekt&pvo=RSO27&z=T&f=TABULKA&katalog=32265&pvokc=65&pvoch=4107>.
  - Vše o území – SLDB 2011, dostupné z: [https://vdb.czso.cz/vdbvo2/faces/cs/index.jsf?page=profil-uzemi&uzemiprofil=31288&u=\\_\\_VUZEMI\\_43\\_560685#](https://vdb.czso.cz/vdbvo2/faces/cs/index.jsf?page=profil-uzemi&uzemiprofil=31288&u=__VUZEMI_43_560685#).
  - Vše o území – Vybrané ukazatele za obec, dostupné z: [https://vdb.czso.cz/vdbvo2/faces/cs/index.jsf?page=profil-uzemi&uzemiprofil=31588&u=\\_\\_VUZEMI\\_43\\_560685#](https://vdb.czso.cz/vdbvo2/faces/cs/index.jsf?page=profil-uzemi&uzemiprofil=31588&u=__VUZEMI_43_560685#).
  - Základní informace o území - Obyvatelstvo podle pohlaví a podle ekonomické aktivity v obci, dostupné z: [https://vdb.czso.cz/vdbvo2/faces/index.jsf?page=vystup-objekt&z=T&f=TABULKA&katalog=30814&pvo=OTOB113&u=v133\\_\\_VUZEMI\\_43\\_560685](https://vdb.czso.cz/vdbvo2/faces/index.jsf?page=vystup-objekt&z=T&f=TABULKA&katalog=30814&pvo=OTOB113&u=v133__VUZEMI_43_560685).
  - Základní informace o území - Zaměstnaní podle pohlaví a podle odvětví ekonomické činnosti a podle nejvyššího ukončeného vzdělání v obci, dostupné z: [https://vdb.czso.cz/vdbvo2/faces/index.jsf?page=vystup-objekt&z=T&f=TABULKA&katalog=30814&pvo=OTOB114&u=v101\\_\\_VUZEMI\\_43\\_560685](https://vdb.czso.cz/vdbvo2/faces/index.jsf?page=vystup-objekt&z=T&f=TABULKA&katalog=30814&pvo=OTOB114&u=v101__VUZEMI_43_560685).





- Základní informace o vybraných územních celcích podle SLDB - ČR, kraje, okresy, správní obvody ORP a obce (včetně městských částí územně členěných statutárních měst) – 2011 – Domovní fond, Bytový fond, dostupné z: <https://www.czso.cz/csu/czso/zakladni-informace-o-vybranych-uzemnich-celcich-podle-sldb-2011-cr-kraje-okresy-spravni-obvody-orp-a-obce-vcetne-mestskych-casti-uzemne-clenenych-statutarnich-mest-2011-dml5agynjw>.
- Bytová a nebytová výstavba a stavební povolení - časové řady - Tab. 14 Dokončené byty v obcích, dostupné z: [https://www.czso.cz/csu/czso/bvz\\_cr](https://www.czso.cz/csu/czso/bvz_cr).
- Data pro MAS 2008 – 2013, 2014 – 2019, dostupné z: [https://www.czso.cz/csu/czso/data\\_pro\\_mistni\\_akcni\\_skupiny\\_mas](https://www.czso.cz/csu/czso/data_pro_mistni_akcni_skupiny_mas).
- Databáze demografických údajů za obce ČR, dostupné z: <https://www.czso.cz/csu/czso/databaze-demografickych-udaju-za-obce-cr>.

Galerie pro Agentura ochrany přírody a krajiny České republiky – Analytické podklady, dostupné z: <https://aopkcr.maps.arcgis.com/home/gallery.html?view=grid&sortOrder=desc&sortField=modified>.

Geoportál ŘSD – Silniční a dálniční síť ČR, dostupné z: <https://geoportal.rsd.cz/webappbuilder/apps/7/>.

IDOS.cz – Spojení, dostupné z: <https://idos.idnes.cz/vlakyautobusymhdvse/spojeni/>.

Karlovarský kraj – Plán rozvoje vodovodů a kanalizací, dostupné z: <http://webmap.kr-karlovarsky.cz/prvk/>.

MAP ORP Sokolov a ORP Kraslice – databáze RT, dostupné na vyžádání.

Mapa exekucí - [mapaexekuci.cz](http://mapaexekuci.cz)

Mapa kriminality – Tabulky, dostupné z: <https://www.mapakriminality.cz/>.

Mapy.cz, dostupné z: <https://mapy.cz/zakladni?x=14.5148000&y=50.0766000&z=11>.

MAS Sokolovsko o.p.s., dostupné z: <http://mas-sokolovsko.eu/>.

<https://www.mestochodov.cz/>

<https://www.mzp.cz/ippc>

SVL – popis: <https://www.esfcr.cz/mapa-svl-2015>

Obecně závazná vyhláška obce Vintířov č. 1/2015 dostupné z: [https://www.vintirov.cz/download/file/047-OZV\\_1-](https://www.vintirov.cz/download/file/047-OZV_1-)

2015\_o\_o\_stanoveni\_systemu\_shromazdovani,\_sberu,\_prepravy,\_trideni\_vyuzivani\_a\_odstranovani\_komunalnich\_odpadu\_a\_nakladani\_se\_stavebnim\_odpadem\_na\_uzemi\_obce\_Vintirov.pdf.

Rejstřík škol, dostupné z: <https://rejstriky.msmt.cz/rejskol/>.

Vintířov – Historie obce Vintířov, Současnost obce, Lékař, dostupné z: <https://www.vintirov.cz/cs/>. Záchraná služba.cz – Mapa výjezdových základen, dostupné z: <https://zachrannasluzba.cz/mapa-obci-s-vyjezdovou-zakladnou-zzs/>.